

**Cynllun Datblygu Lleol Cyngor Bwrdeistref Sirol Merthyr  
Tudful (2016-2031)**  
**Merthyr Tydfil County Borough Council Local Development  
Plan (2016 – 2031)**



**PAPURAU CEFNDIR | BACKGROUND PAPER**  
**COFRESTR SAFLE YMGEISYDD | CANDIDATE SITES REGISTER**

Mehfinf 2017 | June 2017

**Miss J Jones**  
**Pennaeth Cynllunio a Chefn Gwlad/Head of Planning and Countryside**

Cyngor Bwrdeistref Sirol Merthyr Tudful | Merthyr Tydfil County Borough Council

Uned 5 | Unit 5  
Parc Busnes Triongl | Triangle Business Park

Pentrebach  
Merthyr Tudful | Merthyr Tydfil  
CF48 4TQ

## **CYFLWYNIAD**

Mae enwebiadau ar gyfer safleoedd a gynigir i'w cynnwys yn y CDLI yn cael eu dangos yn y Gofrestr Safleoedd Ymgeisydd hon, yn ôl gorchymyn y Ward.

Pan fydd safleoedd yn ymddangos fwy nag un waith un ai maen nhw wedi eu cyflwyno gan ddau gynigiwr gwahanol neu maen nhw mewn mwy nag un ward.

Cafwyd cyhoeddusrwydd eang am y cyfle i enwebu safleoedd rhwng 30 Awst 2016 a 2 Rhagfyr 2016.

Wrth dderbyn yr hyn a gyflwynwyd, mae'r Cyngor wedi ei wneud yn glir nad oes yna unrhyw warant y bydd y safleoedd sy'n cael eu cynnwys oddi fewn i'r gofrestr hon yn cael eu cynnwys ("dyrannu") fel safleoedd datblygu yn y CDLI adnau (2016 – 2031).

Cynhelir ymgynghoriad ar yr arfarniad cynaliadwyedd cychwynnol o safleoedd ymgeisiol yn ddiweddarach yn 2017.

## **INTRODUCTION**

Nominations for sites proposed to be included in the replacement LDP are shown in this Candidate Sites Register, which is ordered by Ward.

Where sites appear more than once, they have either been submitted by two separate proponents or are in more than one ward.

Wide publicity of the opportunity to nominate sites was undertaken between 30<sup>th</sup> August 2016 and 2<sup>nd</sup> December 2016.

In accepting submissions, the Council has made it clear that there is no guarantee that the sites contained within this register will be included ("allocated") as development sites in the deposit LDP (2016 – 2031).

Consultation on the initial Sustainability Appraisal of the Candidate Sites will take place later in 2017.

## MYNEGAI/INDEX

Rhif Safle Enw'r Safle/  
Ymgeisydd/  
Candidate Site Name  
Site Number

### Bedd Llwnog/Bedlinog

	Map y Ward/Ward Map
1	Gilfach Maen Isaf Farm & Tir Morgan Farm
2	Land to the rear of Bedw Road Bedlinog
3	Land adjoining 30 Pleasant View Bedlinog
4	Land adjacent to Craig-y-Hendre
5	Land off Gelligaer Road Llancaiach CF46 6ER
6	Land to east of Trelewis
7	Land at Taff Merthyr Garden Village (Storm Town)

### Cyfarthfa

	Map y Ward/Ward Map
8	Land between Swansea Road and A465
9	Land north of A465
10	Land to west of Winchfarw Road
11	Land to south of Moodies field, Heolgerrig – Site 1
12	Land to south of Moodies field, Heolgerrig – Site 2
13	Trago Mills – Site 1
14	Trago Mills – Site 2
15	Land at Erw Las, Gellideg
16	Rhydycar/Orbit
17	Brondeg
18	Upper Georgetown Plateau
19	Land at Rhydycar West – Site 1
20	Land at Rhydycar West – Site 2
21	Land at Rhydycar West – Site 3
22	Land at Rhydycar West – Site 4

23	Land at Rhydycar West – Site 5
24	Land at Rhydycar West – Site 6
25	Land at Rhydycar West – Site 7
26	Land at Rhydycar West – Site 8
27	Land south of College Car Park
28	West Merthyr
29	Rhydycar
30	South Merthyr Tydfil Regeneration Area

#### Dowlais

	Map y Ward/Ward Map
31	Land adjacent to Trevor Close, Pant
32	East Street, Dowlais
33	Goat Mill Road (Industrial)
34	Former Dowlais MUE Sub Depot
35	Trevor Close, Pant
36	Land east of A4060 at Ffos Y Fran
37	Pengarnddu
38	Land at Pant Industrial Estate
39	Land at East Street, Dowlais
40	Heartlands
41	Blaen y Garth Farm

#### Gurnos

	Map y Ward/Ward Map
42	Gurnos Farm
43	Pen-y-Dre

Ynysowen/Merthyr Vale

	Map y Ward/Ward Map
44	Colliery Site, Merthyr vale, Aberfan
45	Land at Hafod, Tanglwys
46	Riverside
47	Taff and Crescent Streets and Railway Sidings
48	Land opposite Kingsley Terrace, Aberfan

Y Parc/Park

	Map y Ward/Ward Map
49	Cyfarthfa Heritage Area – Site 1
50	Cyfarthfa Heritage Area – Site 2
51	Cyfarthfa Heritage Area – Site 3
52	Former Merthyr Care Home, Penydarren Road
53	YMCA, Penydarren Road, Pontmorlais
54	Pontycafnau
55	Land at Chapel Banks/ Adj to Joseph Parry's Cottage
56	Ty Kier Hardie/ Martin Evans House
57	Cyfarthfa Park and Heritage Area

Penydarren

	Map y Ward/Ward Map
58	The Greenie
59	Hillcrest Park/Haydn Terrace

Plymouth

	Map y Ward/Ward Map
19	Land at Rhydycar West – Site 1
25	Land at Rhydycar West – Site 7
26	Land at Rhydycar West – Site 8
28	West Merthyr
30	South Merthyr Tydfil Regeneration Area
60	Land at Rhydycar West – Site 9
61	Land at Rhydycar West – Site 10

62	Land at Rhydycar West – Site 11
63	Land off Aberfan Road – Site 1 – Option 1
64	Land off Aberfan Road – Site 1 – Option 2
65	Land off Aberfan Road – Site 2 – Option 1
66	Land off Aberfan Road – Site 2 – Option 2
67	Ardagh Site, Dragon Parc, Abercanaid
68	Land west of Gethin road, Abercanaid
69	Land known as The Lowes, Abercanaid
70	Hoover – Site 1
71	Hoover – Site 2
72	Hoover – Site 3
73	Hoover Factory Sports Ground
74	Hoover Factory facade, gatehouse and sports ground
75	Hoover Factory Site, Pentrebach
76	Land south of Merthyr Tydfil Industrial Park/Sekis
77	West Bank - land across river from Afon Taf
78	Ski Slope

Y Dref/Town

	Map y Ward/Ward Map
30	South Merthyr Tydfil Regeneration Area
56	Ty Kier Hardie/Martin Evans House
79	Goat Mill Road (Residential)
80	Land at Queens Road (Former School)
81	Theatre Royal and Thespian House, Park Place
82	Former Schools Site, Queens Road
83	Former Night Club, Church Street
84	Queens Road, Former Ysgol Santes Tydfil Site
85	Central Bus Station and Land Adjacent
86	Bradley Gardens
87	Glasier Road
88	Penheolferthyr, Twynyrodyn
89	Former Miners Hall

90	Former Tydfils Hospital
91	Former Hollies/Police Station site
92	Tax Office
93	Oldway House






Treharris

	Map y Ward/Ward Map
94	Land at Treharris
95	Commercial Field, Treharris
96	Twynygarreg
97	Cilhaul

Y Faenor/Vaynor

	Map y Ward/Ward Map
98	Taf Fechan River Bank

**Allwedd/Key:  
(Heb fod wrth raddfa / Not to Scale)**

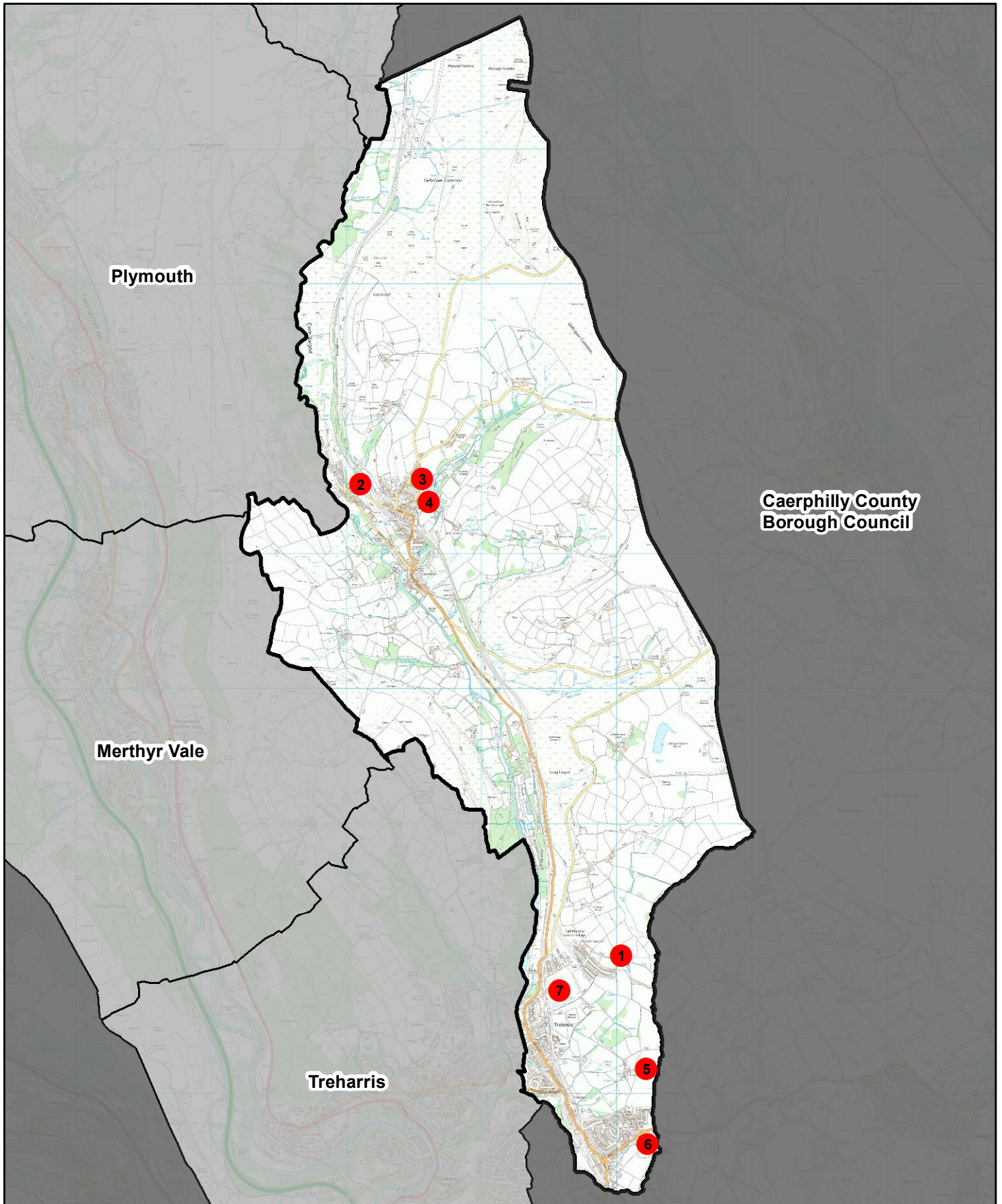
	<b>Ffin Safle'r Ymgeisydd /Candidate Site Boundary</b>
	<b>Ffin y Ward / Ward Boundary</b>
	<b>Awdurdod Cynllunio Lleol Cyffiniol/ Adjoining Local Planning Authority</b>
	<b>Wardiau cyffiniol /Adjoining Wards</b>
	<b>Parc Cenedlaethol Bannau Brycheiniog /Brecon Beacons National Park</b>

Mae'r safle a ddangosir yn ddangosol yn unig ac yn cynrychioli dehongliad y Cyngor o'r cais am safle.

Mae'r safleoedd sydd yn gynwysedig ar y gofrestr wedi eu cyflwyno i'w hystyried yn unig, ac ni fyddant o anghenraid yn cael eu clustnodi fel safleoedd datblygu yn y CDLI (2016-2031).

The site shown is indicative only and represents the Council's interpretation of the site submission.

The sites contained within the register have been submitted for consideration only and will not necessarily be allocated as development sites in the LDP (2016 – 2031).



**Caerphilly County  
Borough Council**

G/N



© Hawlfraint y Goron a hawliau cronfa ddata 2017 Arolwg Ordnans 100025302  
"Ni chaniateir i chwi gopio, tan-drwyddedu, dosbarthu neu  
werthu y data yma i unrhyw drydydd barti mewn unrhyw ffurf"

© Crown copyright and database rights 2017 Ordnance Survey 100025302  
"You are not permitted to copy, sub-licence, distribute or sell any  
of this data to third parties in any form."



# Cynllun Datblygu Lleol Merthyr Tudful 2016-2031

## Merthyr Tydfil Local Development Plan 2016-2031

Rhif Safle / Site Number 1 Pwynt Cyfeirnod / Ref Point Maint y Safle (Ha) / Site Size (Ha) 42.62

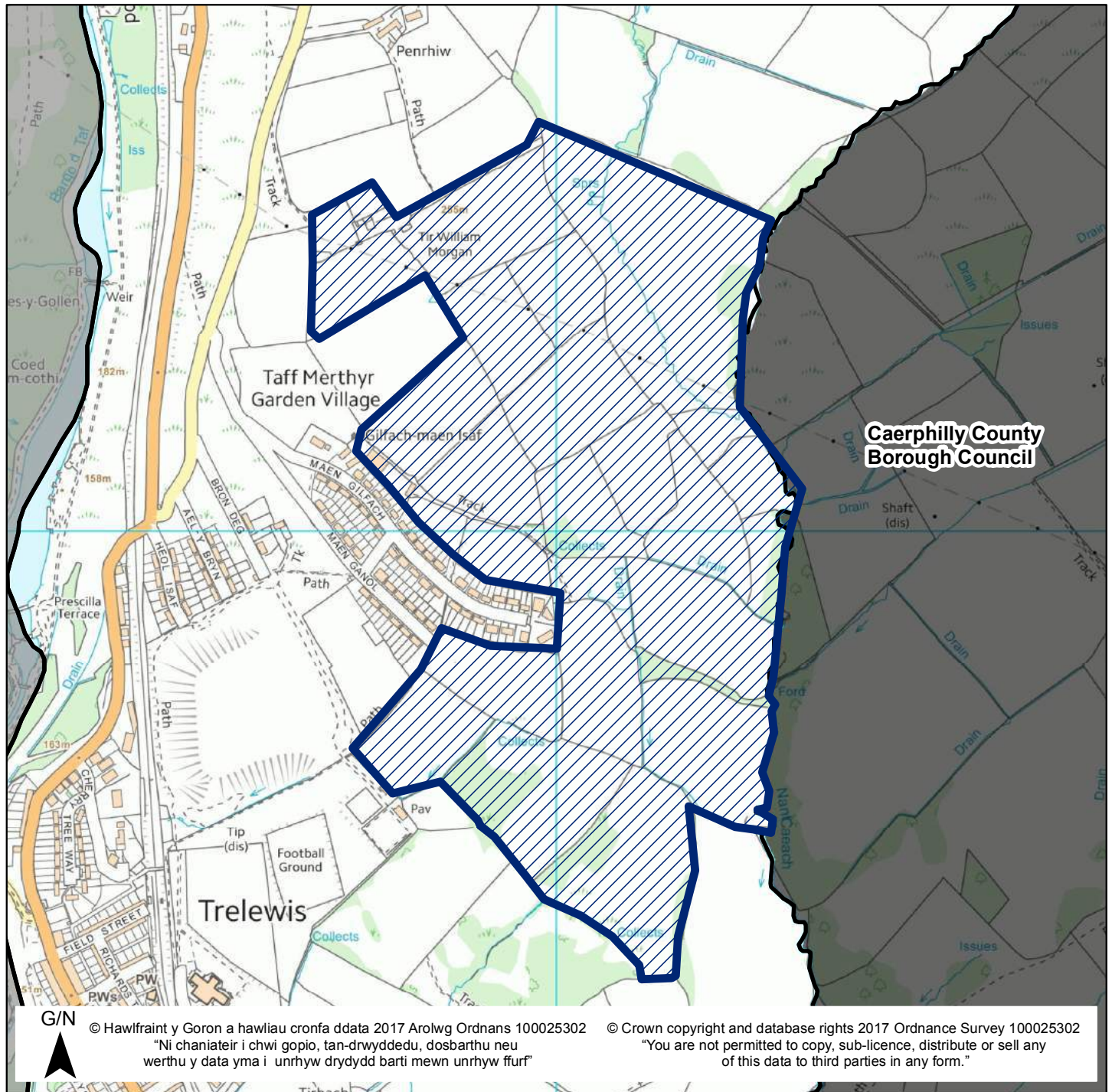
Site Name / Enw'r Safle Gilfach Maen Isaf Farm & Tir William Morgan Farm

Ward / Ward Bedlinog

Defnydd Cyfredol / Current Use Agricultural

Defnydd Arfaethedig / Proposed Use Residential

Dwyreiniad / Easting: 311034 Gogleddiad / Northing 198020



Mae'r safle a ddangosir yn ddangosol yn unig ac yn cynrychioli dehongliad y Cynllun o'r cais am safle. Mae'r safleoedd sydd yn gwynweddig ar y gofrestr wedi eu cyflwyno i'w hystyried yn unig, ac ni fyddant o anghenraidd yn cael eu clustnodi fel safleoedd datblygu yn y CDLI (2016-2031).

The site shown is indicative only and represents the Council's interpretation of the site submission. The sites contained within the register have been submitted for consideration only and will not necessarily be allocated as development sites in the LDP (2016 – 2031).

# Cynllun Datblygu Lleol Merthyr Tudful 2016-2031

## Merthyr Tydfil Local Development Plan 2016-2031

Rhif Safle / Site Number 2 Pwynt Cyfeirnod / Ref Point Maint y Safle (Ha) / Site Size (Ha) 0.8

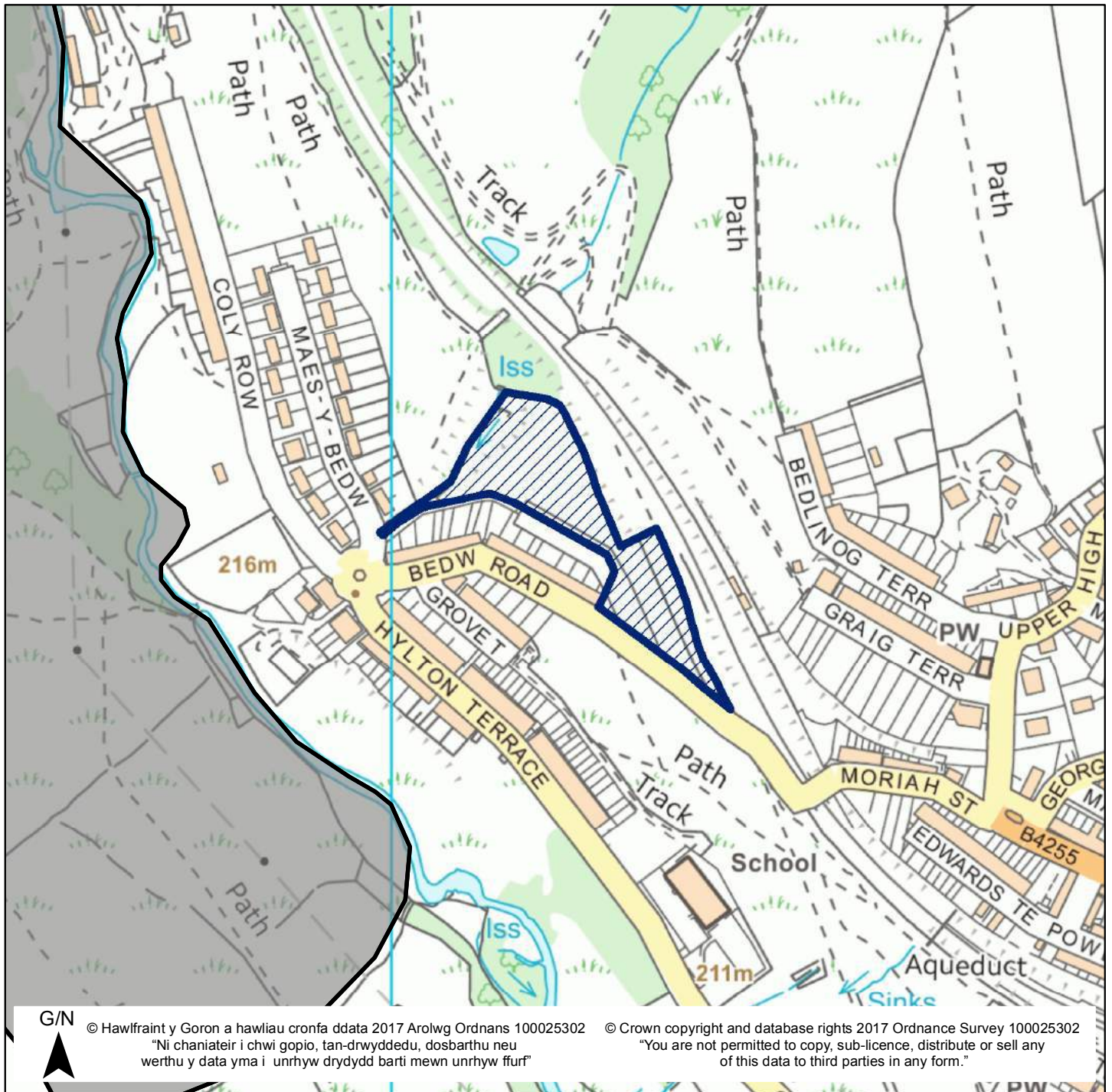
Site Name / Enw'r Safle Land to rear of Bedw Road Bedlinog

Ward / Ward Bedlinog

Defnydd Cyfredol / Current Use Grazing

Defnydd Arfaethedig / Proposed Use Residential

Dwyreiniad / Easting: 309108 Gogleddiad / Northing 201512



Mae'r safle a ddangosir yn ddangosol yn unig ac yn cynrychioli dehongliad y Cyngor o'r cais am safle. Mae'r safleoedd sydd yn gynwysedig ar y gofrestr wedi eu cyflwyno i'w hystyried yn unig, ac ni fyddant o anghenraid yn cael eu clustnodi fel safleoedd datblygu yn y CDLI (2016-2031).

The site shown is indicative only and represents the Council's interpretation of the site submission. The sites contained within the register have been submitted for consideration only and will not necessarily be allocated as development sites in the LDP (2016 – 2031).

# Cynllun Datblygu Lleol Merthyr Tudful 2016-2031

## Merthyr Tydfil Local Development Plan 2016-2031

Rhif Safle / Site Number 3 Pwynt Cyfeirnod / Ref Point Maint y Safle (Ha) / Site Size (Ha) 0.45

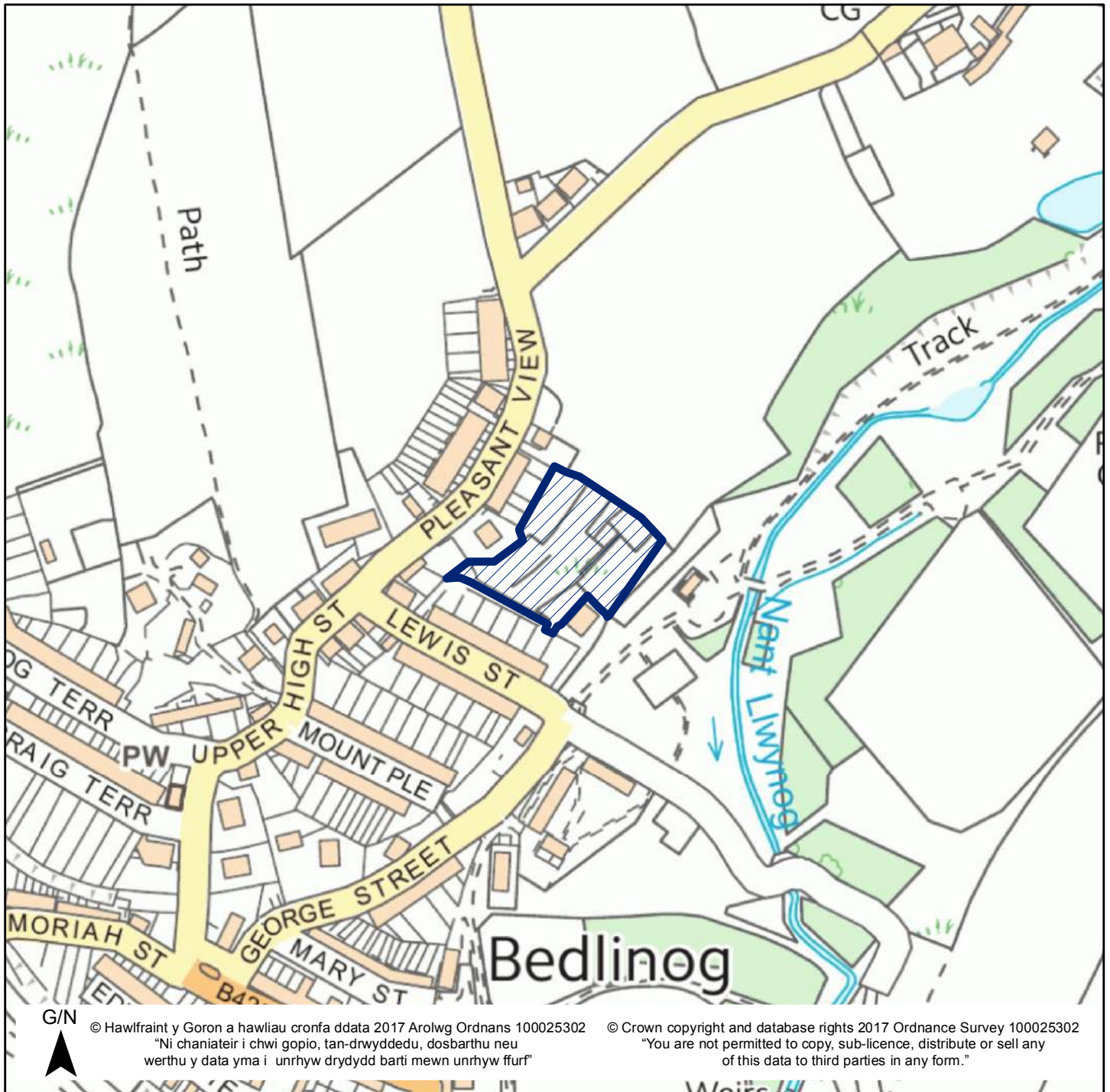
Site Name / Enw'r Safle Land adjoining 30 Pleasant View Bedlinog

Ward / Ward Bedlinog

Defnydd Cyfredol / Current Use Garden

Defnydd Arfaethedig / Proposed Use Residential

Dwyreiniad / Easting: 309563 Gogleddiad / Northing 201550



Mae'r safle a ddangosir yn ddangosol yn unig ac yn cynrychioli dehongliad y Cyngor o'r cais am safle. Mae'r safleoedd sydd yn gynwysedig ar y gofrestr wedi eu cyflwyno i'w hystyried yn unig, ac ni fyddant o anghenraid yn cael eu clustnodi fel safleoedd datblygu yn y CDLI (2016-2031).

The site shown is indicative only and represents the Council's interpretation of the site submission. The sites contained within the register have been submitted for consideration only and will not necessarily be allocated as development sites in the LDP (2016 – 2031).

# Cynllun Datblygu Lleol Merthyr Tudful 2016-2031

## Merthyr Tydfil Local Development Plan 2016-2031

Rhif Safle / Site Number 4 Pwynt Cyfeirnod / Ref Point Maint y Safle (Ha) / Site Size (Ha) 0.56

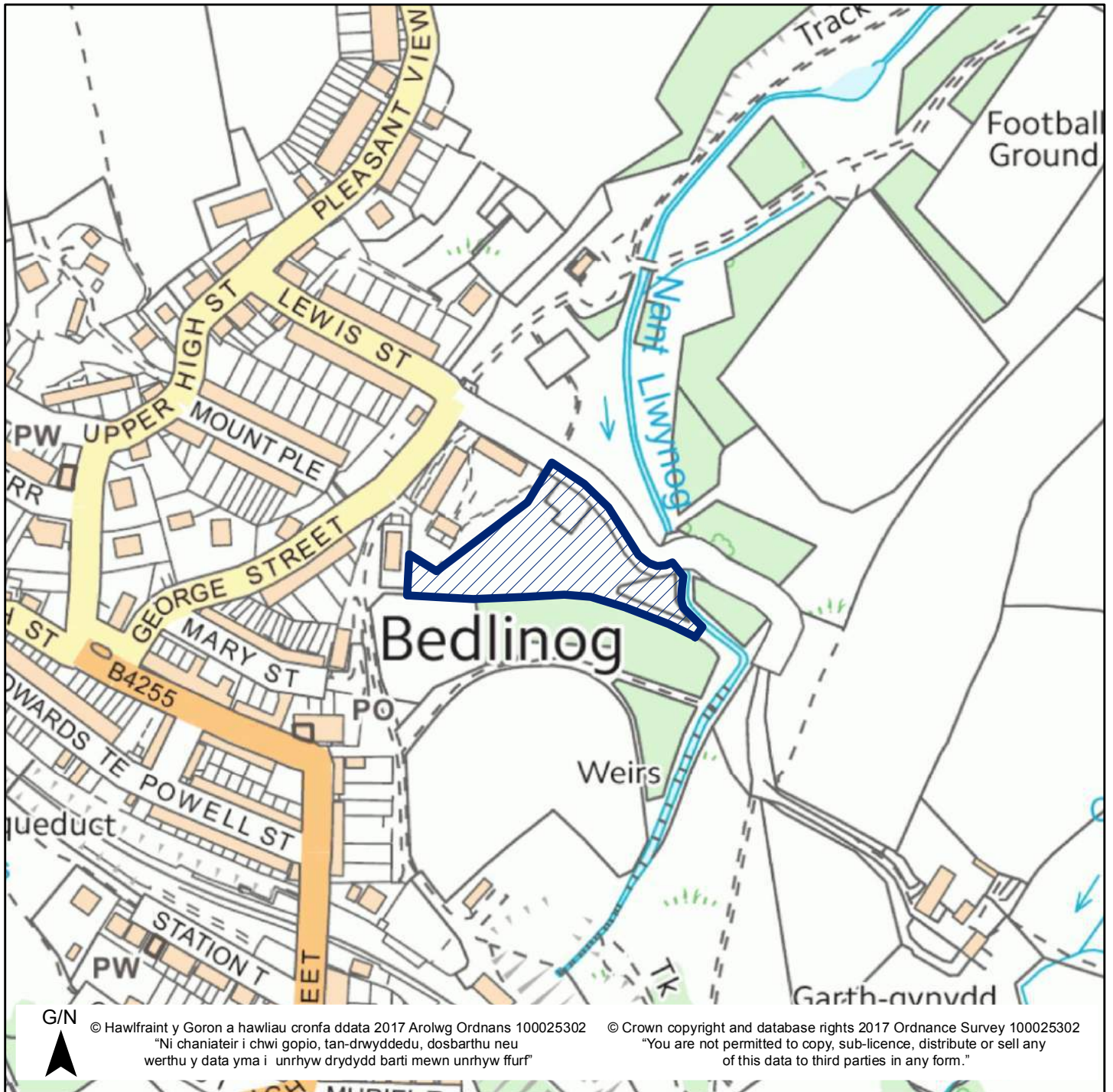
Site Name / Enw'r Safle Land adjacent to Craig-y-Hendre

Ward / Ward Bedlinog

Defnydd Cyfredol / Current Use Vacant land

Defnydd Arfaethedig / Proposed Use Residential

Dwyreiniad / Easting: 309614 Gogleddiad / Northing 201380



Mae'r safle a ddangosir yn ddangosol yn unig ac yn cynrychioli dehongliad y Cyngor o'r cais am safle. Mae'r safleoedd sydd yn gynwysedig ar y gofrestr wedi eu cyflwyno i'w hystyried yn unig, ac ni fyddant o anghenraid yn cael eu clustnodi fel safleoedd datblygu yn y CDLI (2016-2031).

The site shown is indicative only and represents the Council's interpretation of the site submission. The sites contained within the register have been submitted for consideration only and will not necessarily be allocated as development sites in the LDP (2016 – 2031).

# Cynllun Datblygu Lleol Merthyr Tudful 2016-2031

## Merthyr Tydfil Local Development Plan 2016-2031

Rhif Safle / Site Number 5 Pwynt Cyfeirnod / Ref Point Maint y Safle (Ha) / Site Size (Ha) 4.71

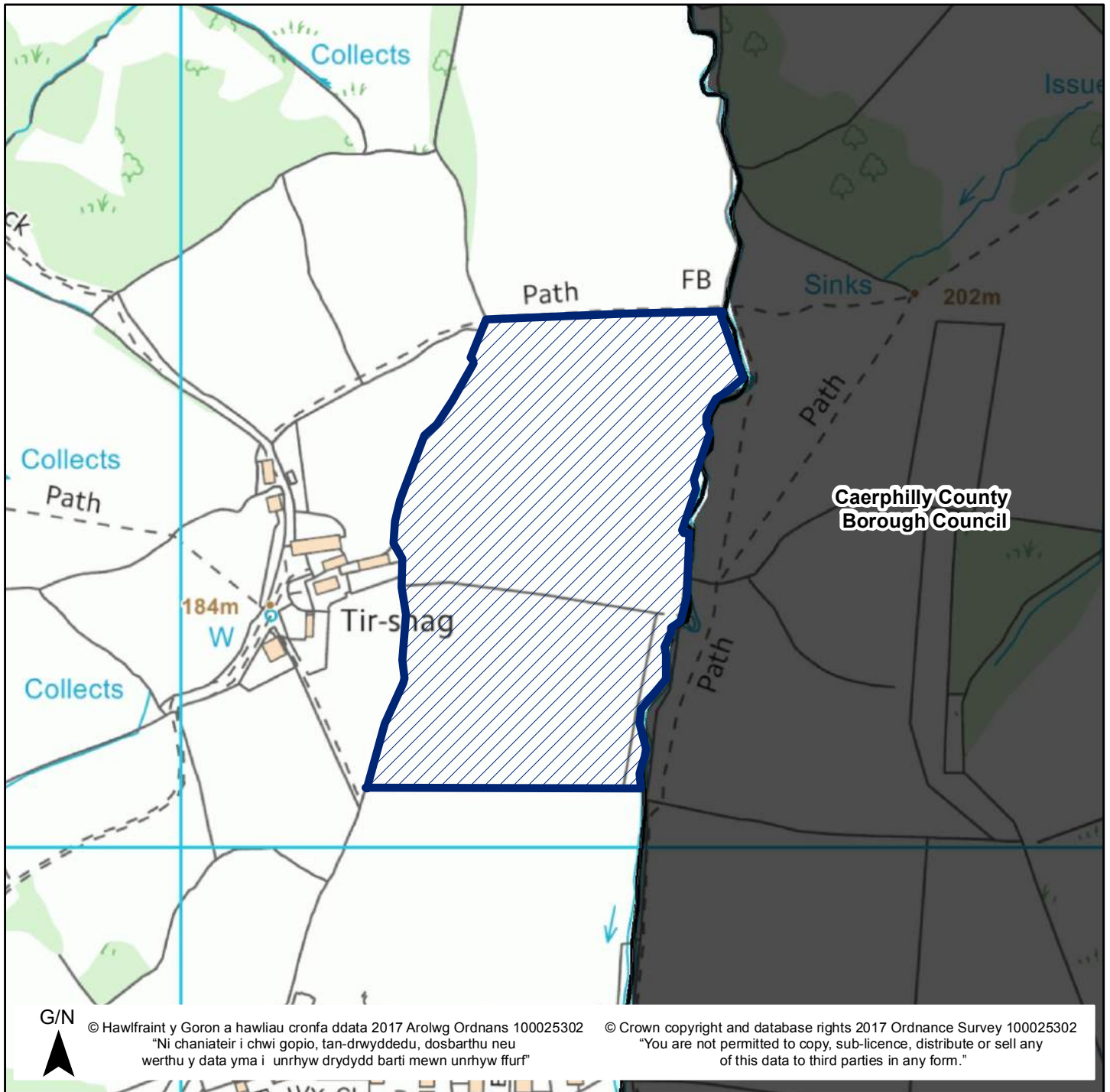
Site Name / Enw'r Safle Land off Gelligaer Road, Llancaiach, CF46 6ER

Ward / Ward Bedlinog

Defnydd Cyfredol / Current Use Agricultural

Defnydd Arfaethedig / Proposed Use Residential

Dwyreiniad / Easting: 311223 Gogleddiad / Northing 197180



Mae'r safle a ddangosir yn ddangosol yn unig ac yn cynrychioli dehongliad y Cyngor o'r cais am safle. Mae'r safleoedd sydd yn gynwysedig ar y gofrestr wedi eu cyflwyno i'w hystyried yn unig, ac ni fyddant o anghenraid yn cael eu clustnodi fel safleoedd datblygu yn y CDLI (2016-2031).

The site shown is indicative only and represents the Council's interpretation of the site submission. The sites contained within the register have been submitted for consideration only and will not necessarily be allocated as development sites in the LDP (2016 – 2031).

# Cynllun Datblygu Lleol Merthyr Tudful 2016-2031

## Merthyr Tydfil Local Development Plan 2016-2031

Rhif Safle / Site Number 6 Pwynt Cyfeirnod / Ref Point Maint y Safle (Ha) / Site Size (Ha) 2.55

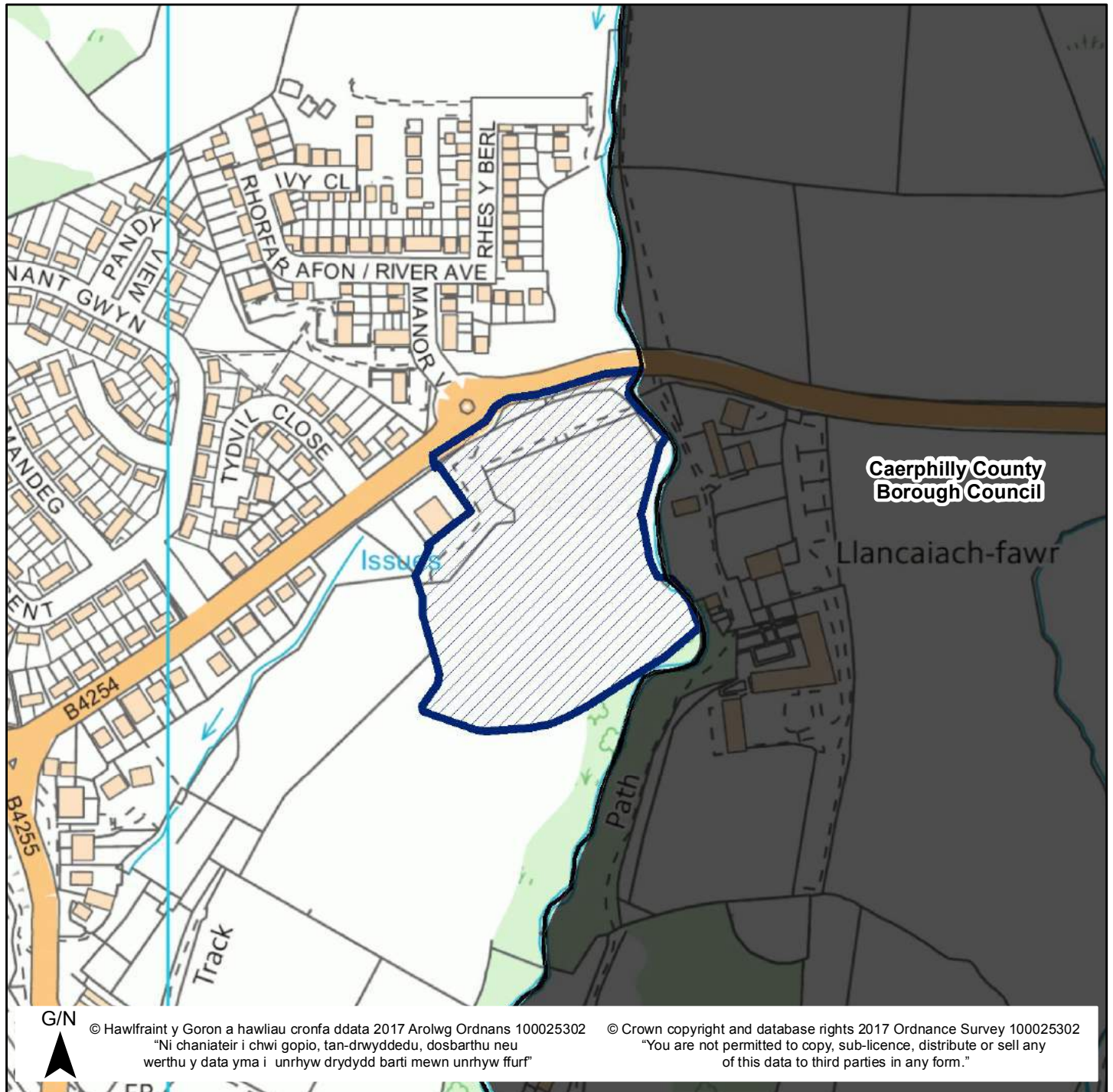
Site Name / Enw'r Safle Land to the East of Trelewis

Ward / Ward Bedlinog

Defnydd Cyfredol / Current Use Grazing

Defnydd Arfaethedig / Proposed Use Residential

Dwyreiniad / Easting: 311229 Gogleddiad / Northing 196621



Mae'r safle a ddangosir yn ddangosol yn unig ac yn cynrychioli dehongliad y Cyngor o'r cais am safle. Mae'r safleoedd sydd yn gynwysedig ar y gofrestr wedi eu cyflwyno i'w hystyried yn unig, ac ni fyddant o anghenraid yn cael eu clustnodi fel safleoedd datblygu yn y CDLI (2016-2031).

The site shown is indicative only and represents the Council's interpretation of the site submission. The sites contained within the register have been submitted for consideration only and will not necessarily be allocated as development sites in the LDP (2016 – 2031).

# Cynllun Datblygu Lleol Merthyr Tudful 2016-2031

## Merthyr Tydfil Local Development Plan 2016-2031

Rhif Safle / Site Number 7 Pwynt Cyfeirnod / Ref Point Maint y Safle (Ha) / Site Size (Ha) 5.29

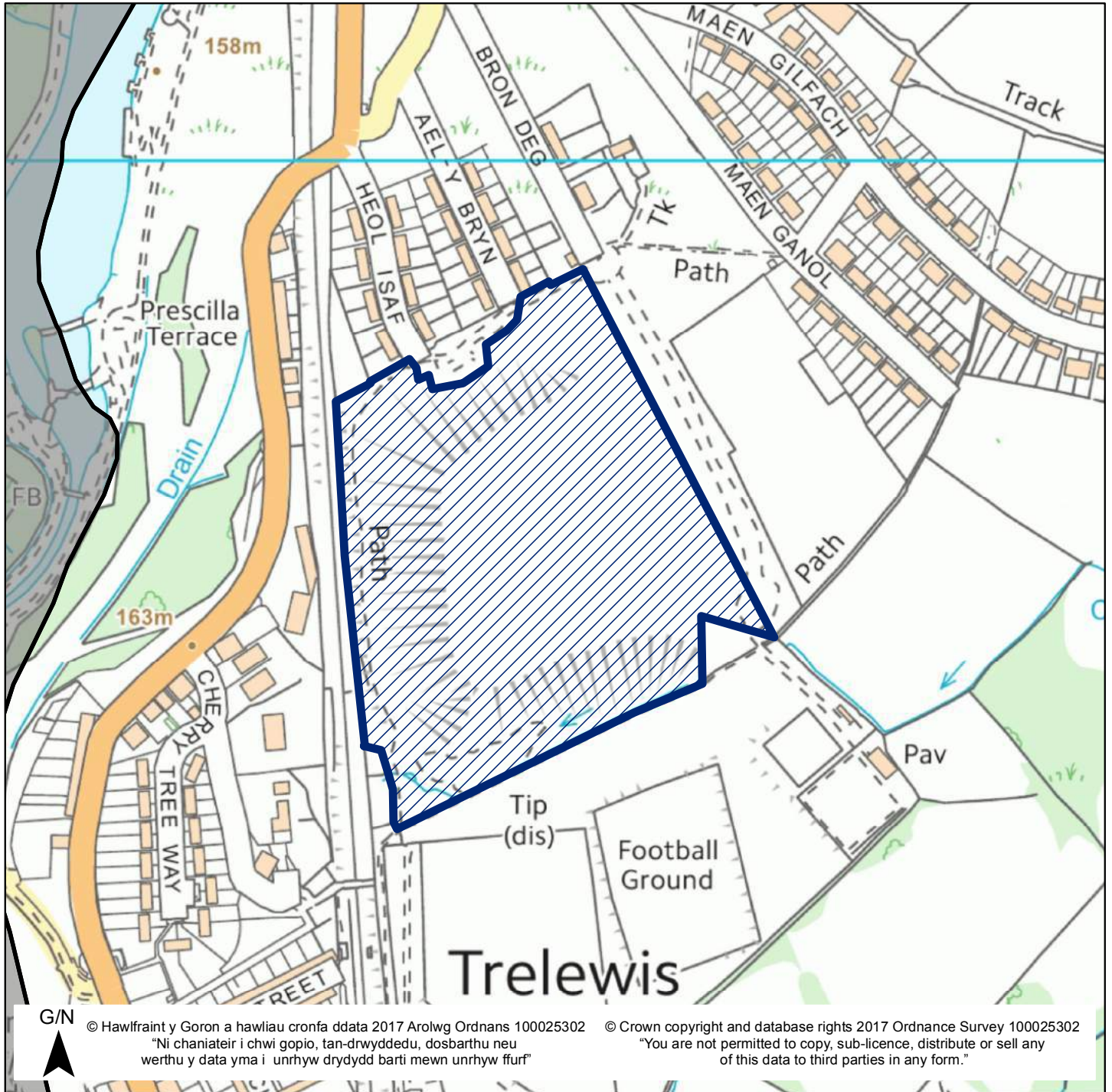
Site Name / Enw'r Safle Land at Taff Merthyr Garden Village (Storm Town)

Ward / Ward Bedlinog

Defnydd Cyfredol / Current Use Vacant Grassland

Defnydd Arfaethedig / Proposed Use Residential

Dwyreiniad / Easting: 310581 Gogleddiad / Northing 197762

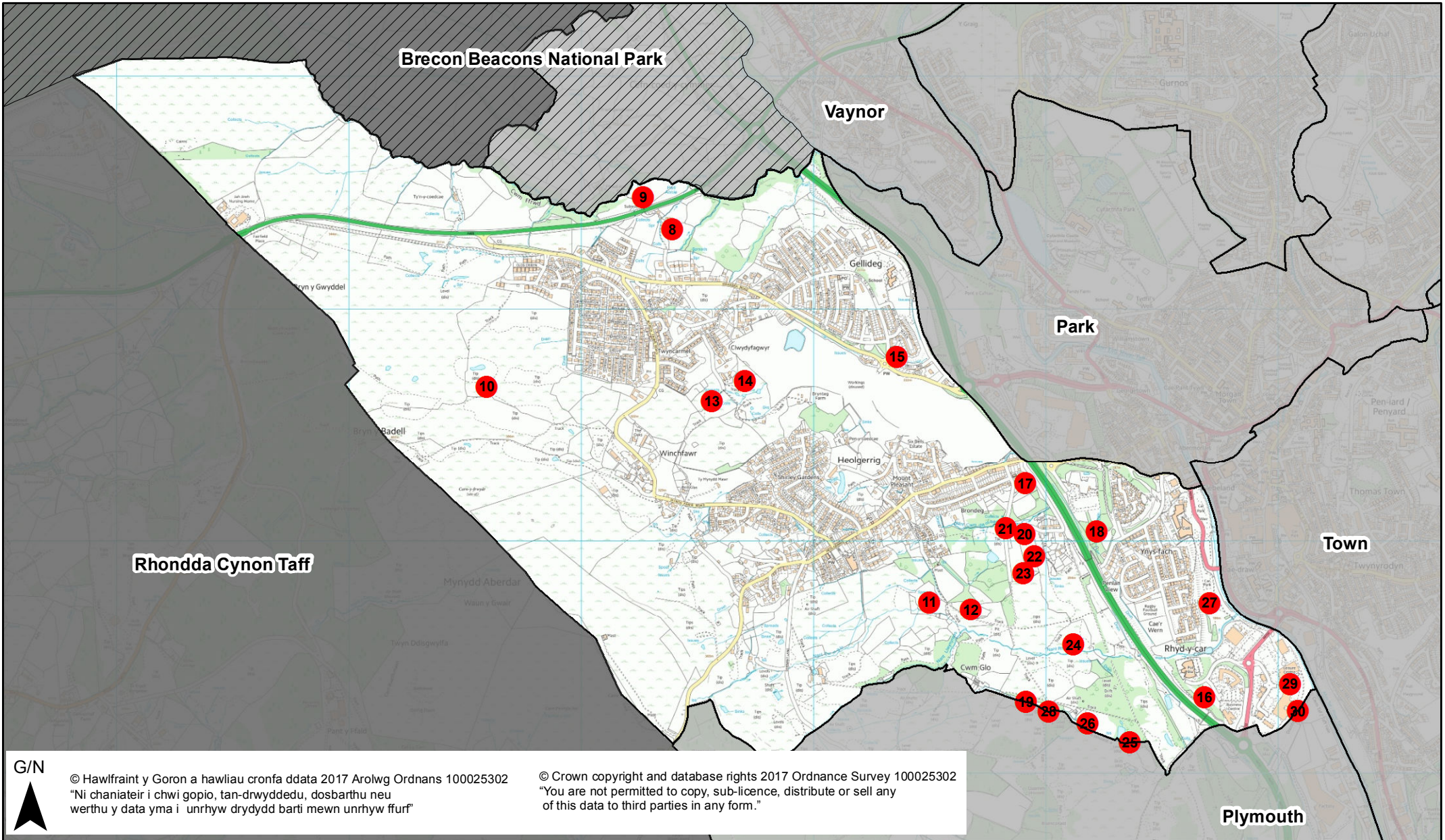


Mae'r safle a ddangosir yn ddangosol yn unig ac yn cynrychioli dehongliad y Cyngor o'r cais am safle. Mae'r safleoedd sydd yn gynwysedig ar y gofrestr wedi eu cyflwyno i'w hystyried yn unig, ac ni fyddant o anghenraid yn cael eu clustnodi fel safleoedd datblygu yn y CDLI (2016-2031).

The site shown is indicative only and represents the Council's interpretation of the site submission. The sites contained within the register have been submitted for consideration only and will not necessarily be allocated as development sites in the LDP (2016 – 2031).



**Cynllun Datblygu Lleol Merthyr Tudful 2016-2031**  
**Merthyr Tydfil Local Development Plan 2016 - 2031**  
**Map Safle Ymgeisydd Ward Cyfarthfa Gorffennaf 2017**  
**Cyfarthfa Ward Candidate Site Map July 2017**



G/N



© Hawlfraint y Goron a hawliau cronfa ddata 2017 Arolwg Ordnans 100025302  
"Ni chaniateir i chwi gopio, tan-drwyddedu, dosbarthu neu werthu y data yma i unrhyw drydydd barti mewn unrhyw ffurf"

© Crown copyright and database rights 2017 Ordnance Survey 100025302  
"You are not permitted to copy, sub-licence, distribute or sell any of this data to third parties in any form."

**Plymouth**



# Cynllun Datblygu Lleol Merthyr Tudful 2016-2031

## Merthyr Tydfil Local Development Plan 2016-2031

Rhif Safle / Site Number 8 Pwynt Cyfeirnod / Ref Point Maint y Safle (Ha) / Site Size (Ha) 7.15

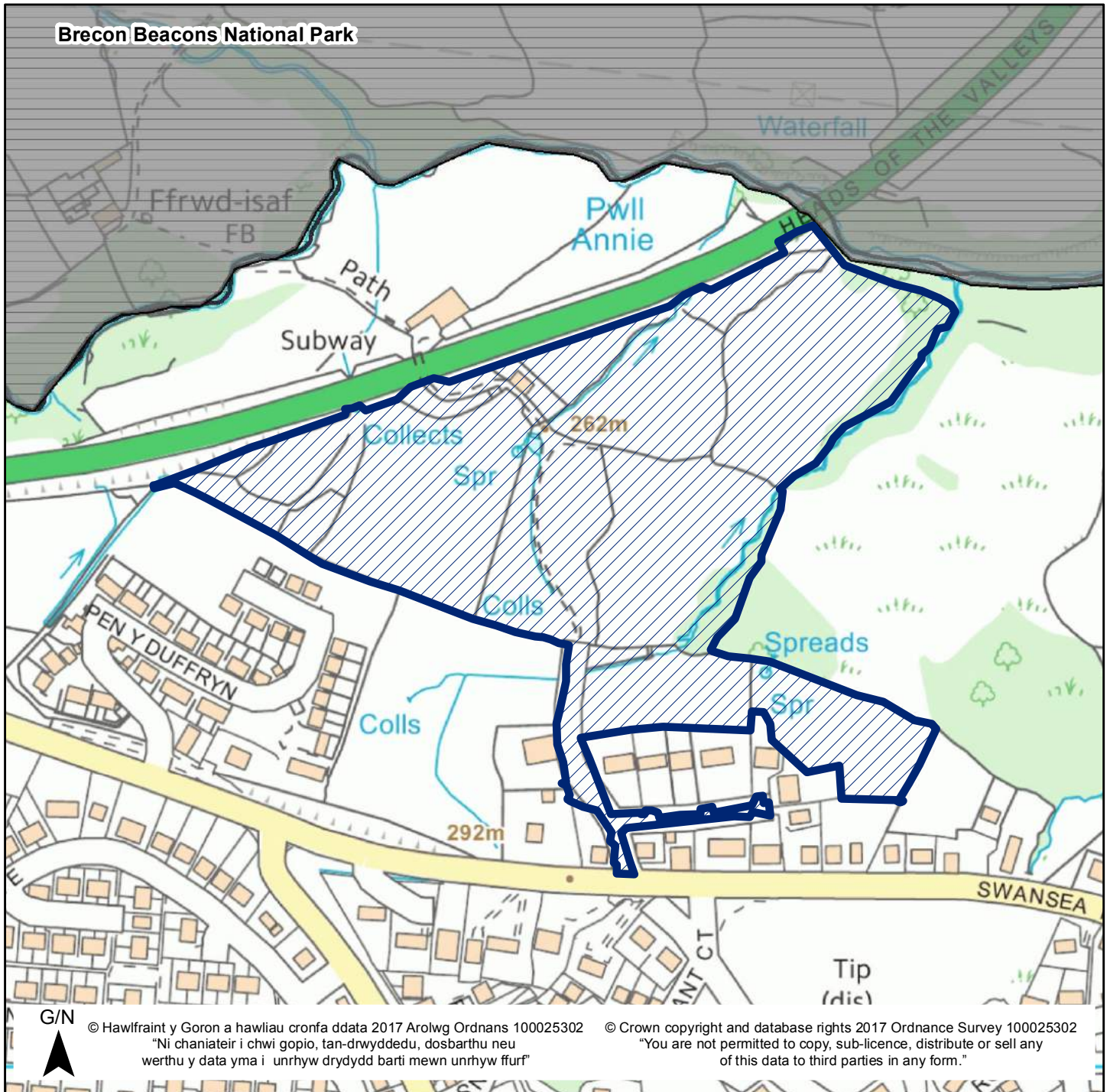
Site Name / Enw'r Safle Land between Swansea Road and A465

Ward / Ward Cyfarthfa

Defnydd Cyfredol / Current Use Agricultural

Defnydd Arfaethedig / Proposed Use Residential

Dwyreiniad / Easting: 302392 Gogleddiad / Northing 207340



Mae'r safle a ddangosir yn ddangosol yn unig ac yn cynrychioli dehongliad y Cyngor o'r cais am safle. Mae'r safleoedd sydd yn gynywsegid ar y gofrestr wedi eu cyflwyno i'w hystyried yn unig, ac ni fyddant o anghenraid yn cael eu clustnodi fel safleoedd datblygu yn y CDLI (2016-2031).

The site shown is indicative only and represents the Council's interpretation of the site submission. The sites contained within the register have been submitted for consideration only and will not necessarily be allocated as development sites in the LDP (2016 – 2031).

# Cynllun Datblygu Lleol Merthyr Tudful 2016-2031

## Merthyr Tydfil Local Development Plan 2016-2031

Rhif Safle / Site Number 9 Pwynt Cyfeirnod / Ref Point Maint y Safle (Ha) / Site Size (Ha) 3.16

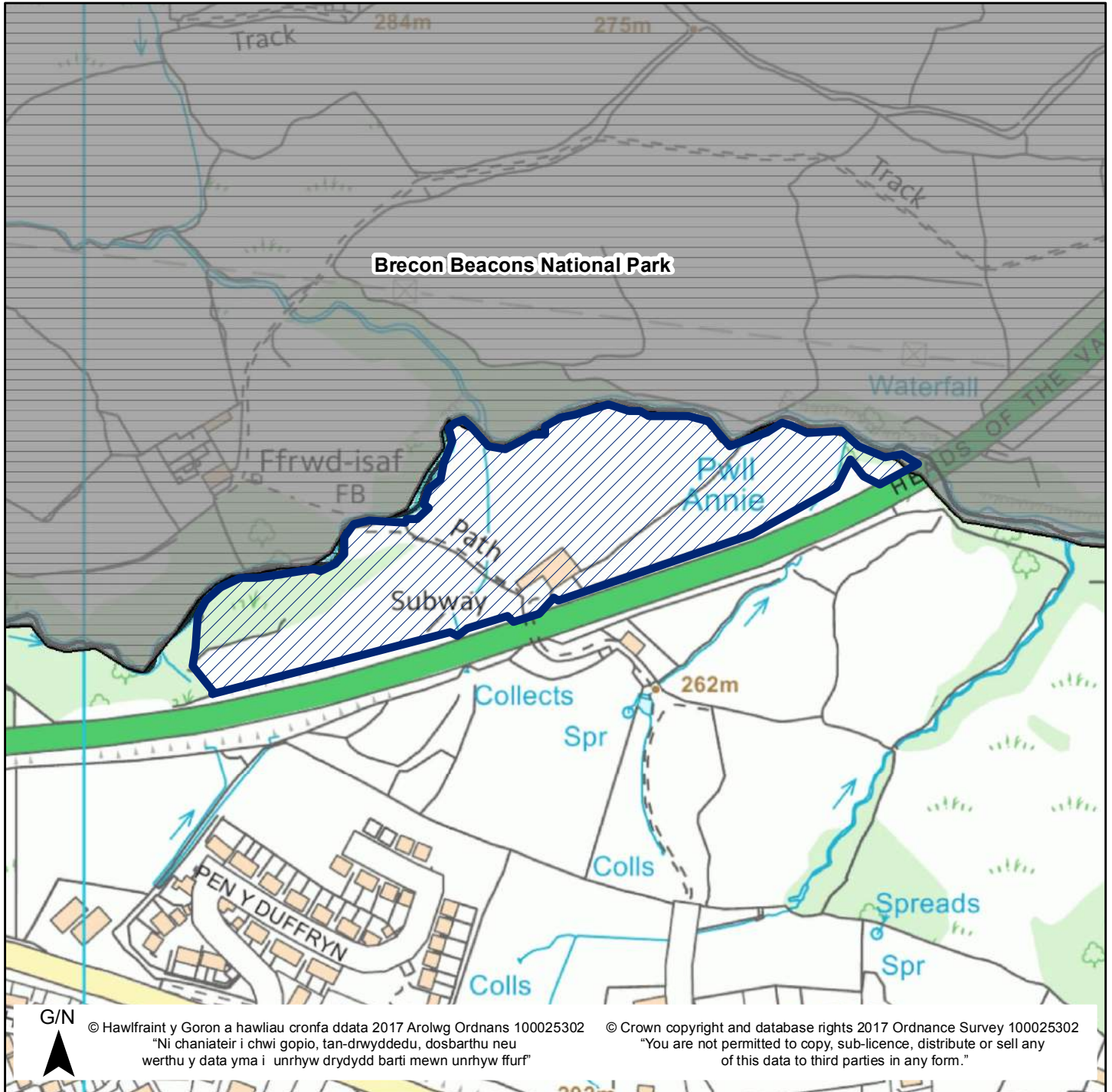
Site Name / Enw'r Safle Land North of A465

Ward / Ward Cyfarthfa

Defnydd Cyfredol / Current Use Agricultural

Defnydd Arfaethedig / Proposed Use Residential

Dwyreiniad / Easting: 302266 Gogleddiad / Northing 207479



Mae'r safle a ddangosir yn ddangosol yn unig ac yn cynrychioli dehongliad y Cyngor o'r cais am safle. Mae'r safleoedd sydd yn gynwysedig ar y gofrestr wedi eu cyflwyno i'w hystyried yn unig, ac ni fyddant o anghenraid yn cael eu clustnodi fel safleoedd datblygu yn y CDLI (2016-2031).

The site shown is indicative only and represents the Council's interpretation of the site submission. The sites contained within the register have been submitted for consideration only and will not necessarily be allocated as development sites in the LDP (2016 – 2031).



# Cynllun Datblygu Lleol Merthyr Tudful 2016-2031

## Merthyr Tydfil Local Development Plan 2016-2031

Rhif Safle / Site Number 11 Pwynt Cyfeirnod / Ref Point Maint y Safle (Ha) / Site Size (Ha) 1.91

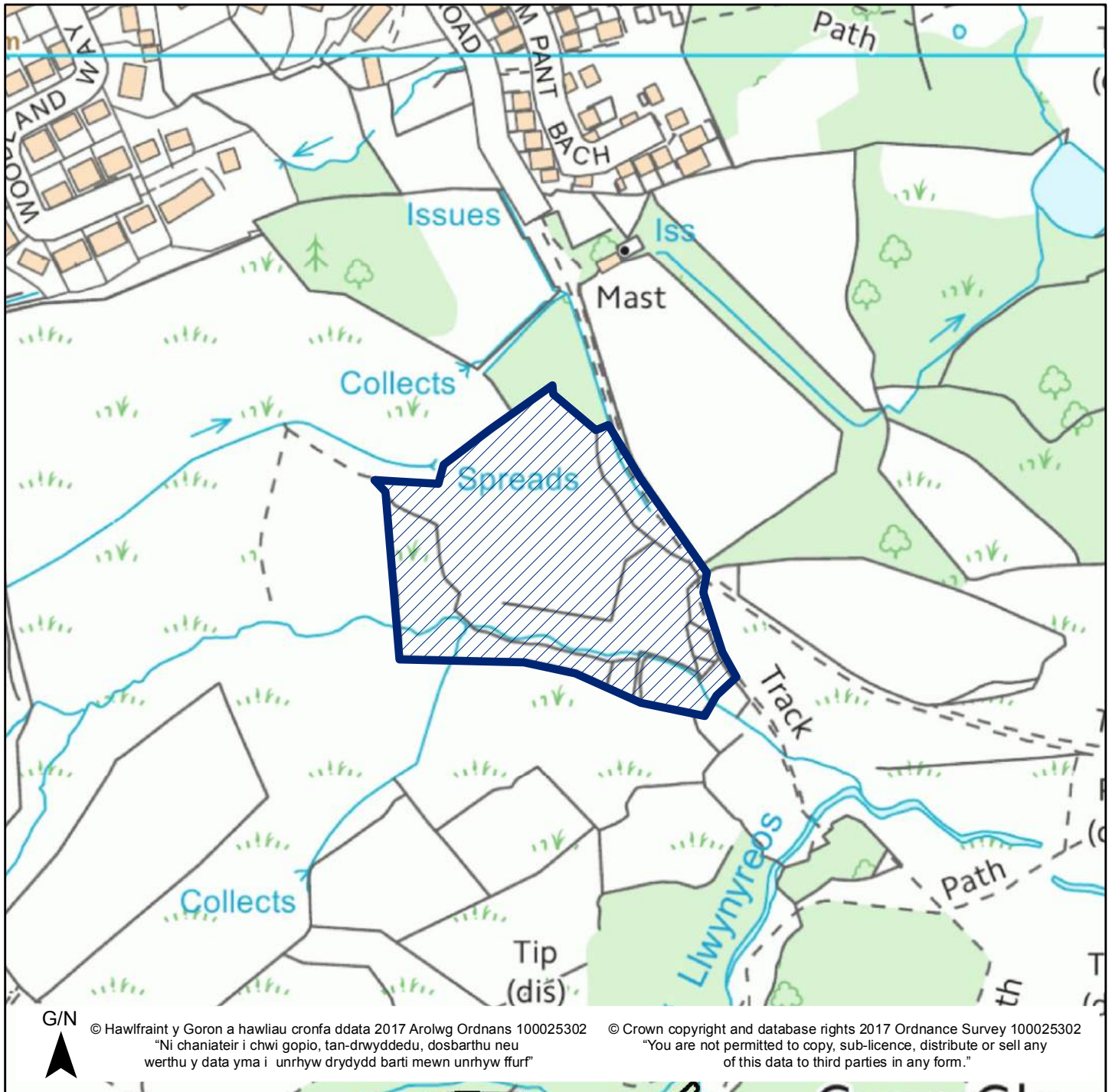
Site Name / Enw'r Safle Land South of Moodies Field, Heolgerrig Site 1

Ward / Ward Cyfarthfa

Defnydd Cyfredol / Current Use Agriculture/Equestrian

Defnydd Arfaethedig / Proposed Use Residential

Dwyreiniad / Easting: 303498 Gogleddiad / Northing 205736



Mae'r safle a ddangosir yn ddangosol yn unig ac yn cynrychioli dehongliad y Cyngor o'r cais am safle. Mae'r safleoedd sydd yn gynwysedig ar y gofrestr wedi eu cyflwyno i'w hystyried yn unig, ac ni fyddant o anghenraid yn cael eu clustnodi fel safleoedd datblygu yn y CDLI (2016-2031).

The site shown is indicative only and represents the Council's interpretation of the site submission. The sites contained within the register have been submitted for consideration only and will not necessarily be allocated as development sites in the LDP (2016 – 2031).

# Cynllun Datblygu Lleol Merthyr Tudful 2016-2031

## Merthyr Tydfil Local Development Plan 2016-2031

Rhif Safle / Site Number 12 Pwynt Cyfeirnod / Ref Point Maint y Safle (Ha) / Site Size (Ha) 0.81

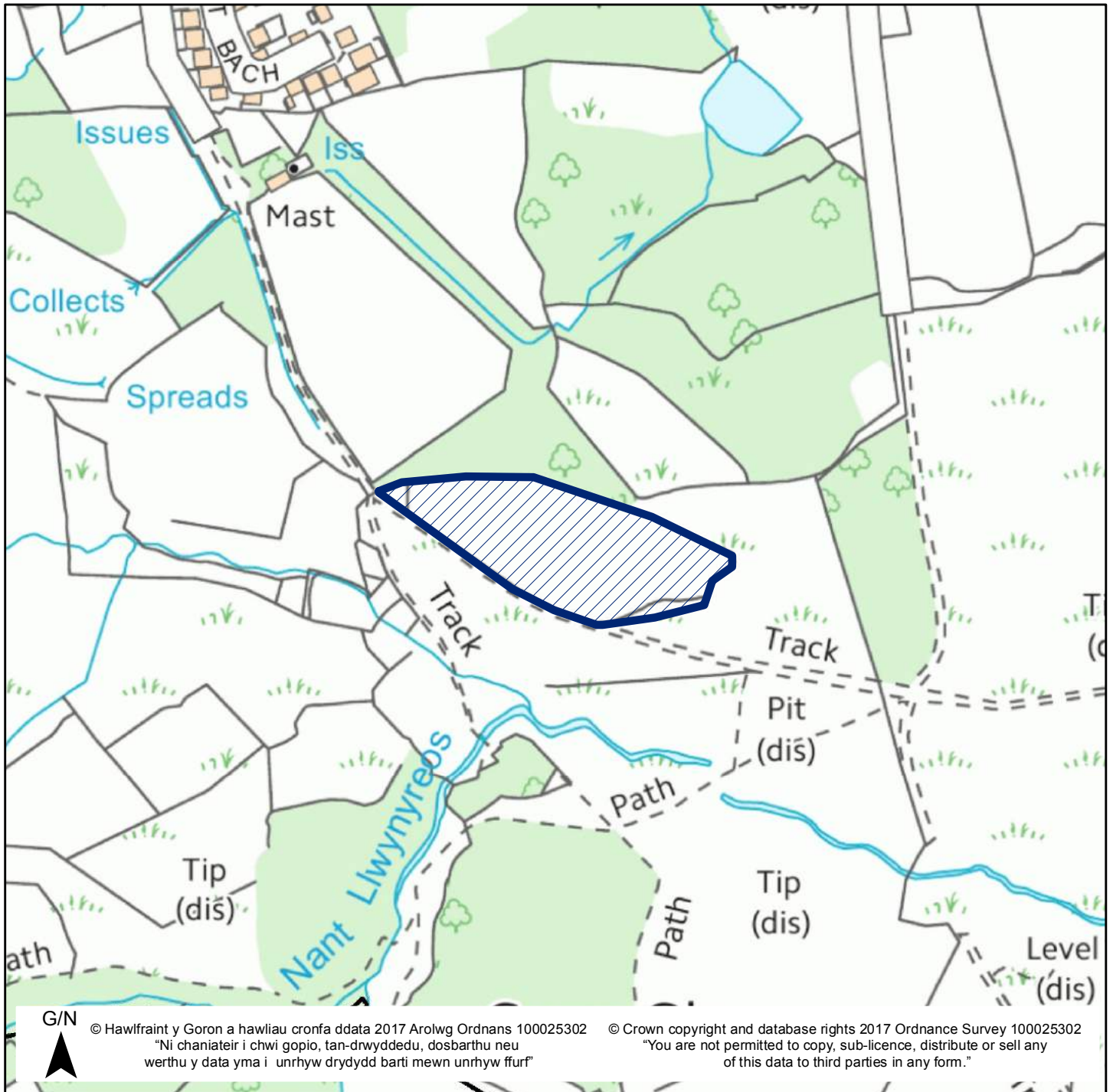
Site Name / Enw'r Safle Land South of Moodies Field, Heolgerrig Site 2

Ward / Ward Cyfarthfa

Defnydd Cyfredol / Current Use Grazing

Defnydd Arfaethedig / Proposed Use Residential

Dwyreiniad / Easting: 303676 Gogleddiad / Northing 205703



Mae'r safle a ddangosir yn ddangosol yn unig ac yn cynrychioli dehongliad y Cyngor o'r cais am safle. Mae'r safleoedd sydd yn gynwysedig ar y gofrestr wedi eu cyflwyno i'w hystyried yn unig, ac ni fyddant o anghenraid yn cael eu clustnodi fel safleoedd datblygu yn y CDLI (2016-2031).

The site shown is indicative only and represents the Council's interpretation of the site submission. The sites contained within the register have been submitted for consideration only and will not necessarily be allocated as development sites in the LDP (2016 – 2031).

# Cynllun Datblygu Lleol Merthyr Tudful 2016-2031

## Merthyr Tydfil Local Development Plan 2016-2031

Rhif Safle / Site Number 13 Pwynt Cyfeirnod / Ref Point Maint y Safle (Ha) / Site Size (Ha) 2.58

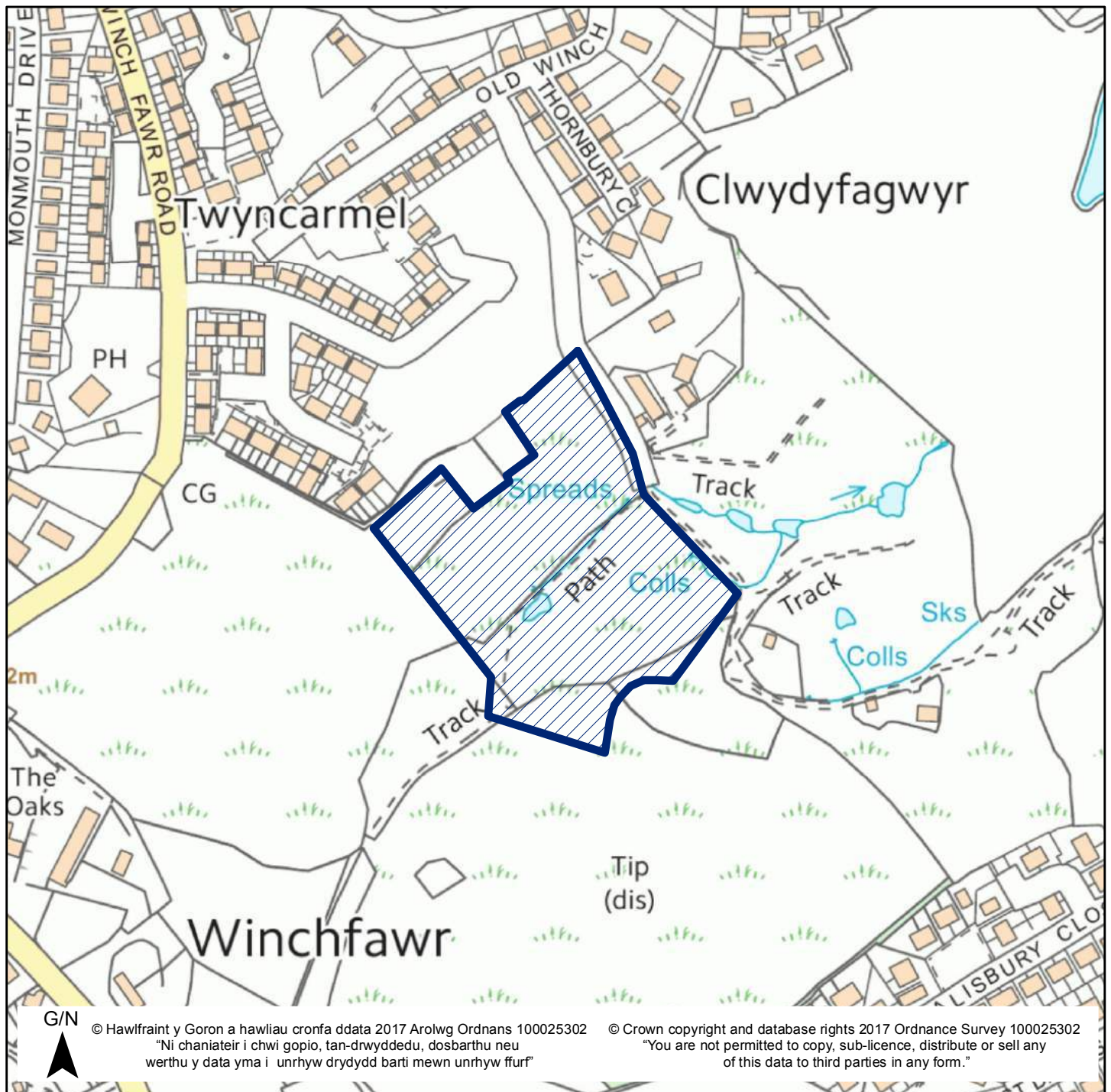
Site Name / Enw'r Safle Trago Mills (Site 1)

Ward / Ward Cyfarthfa

Defnydd Cyfredol / Current Use Vacant land

Defnydd Arfaethedig / Proposed Use Residential

Dwyreiniad / Easting: 302563 Gogleddiad / Northing 206601



Mae'r safle a ddangosir yn ddangosol yn unig ac yn cynrychioli dehongliad y Cyngor o'r cais am safle. Mae'r safleoedd sydd yn gynwysedig ar y gofrestr wedi eu cyflwyno i'w hystyried yn unig, ac ni fyddant o anghenraid yn cael eu clustnodi fel safleoedd datblygu yn y CDLI (2016-2031).

The site shown is indicative only and represents the Council's interpretation of the site submission. The sites contained within the register have been submitted for consideration only and will not necessarily be allocated as development sites in the LDP (2016 – 2031).

Rhif Safle / Site Number 14 Pwynt Cyfeirnod / Ref Point Maint y Safle (Ha) / Site Size (Ha) 2.07

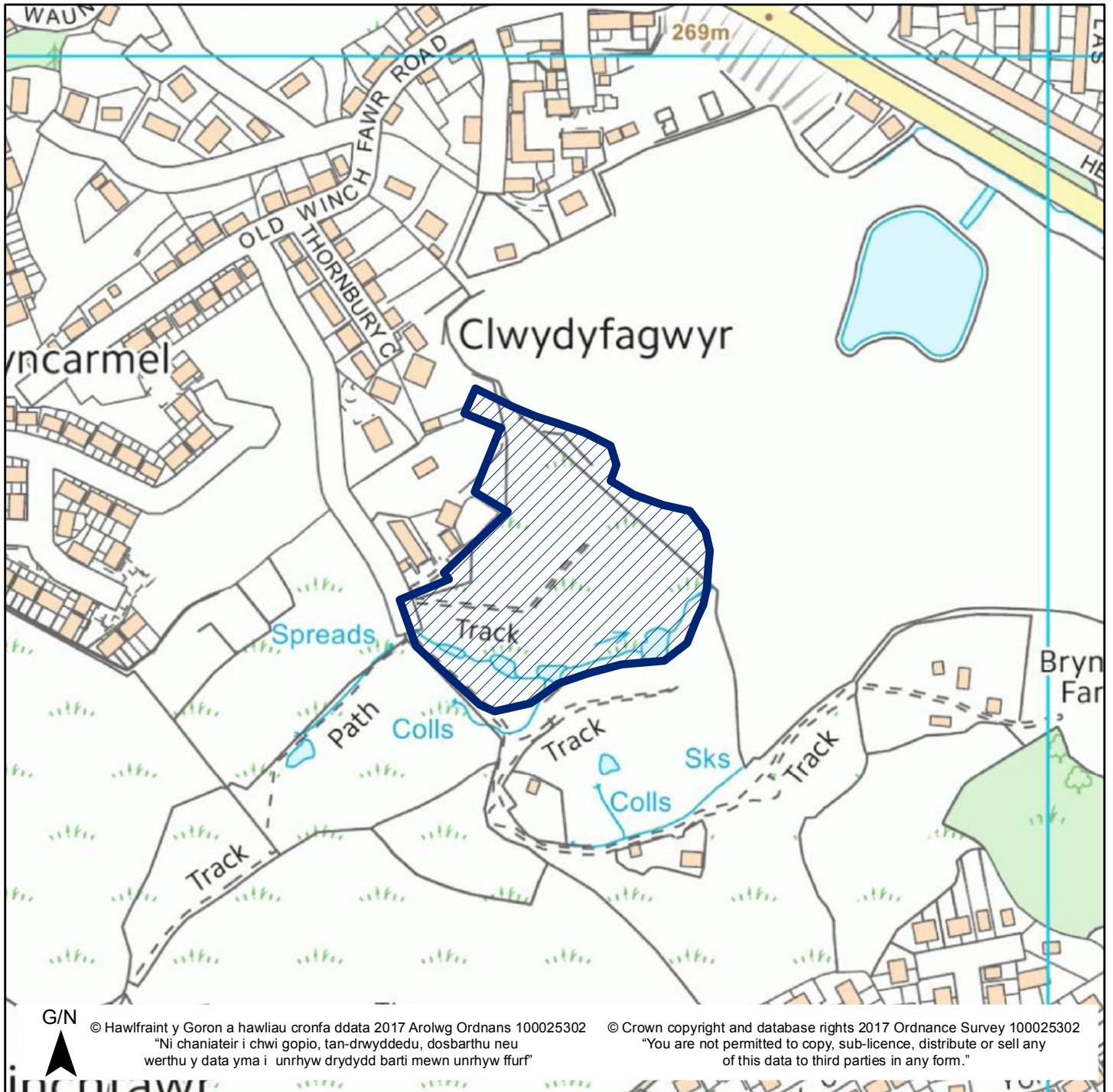
Site Name / Enw'r Safle Trago Mills (Site 2)

Ward / Ward Cyfarthfa

Defnydd Cyfredol / Current Use Vacant/Reclaimed land

Defnydd Arfaethedig / Proposed Use Retail

Dwyreiniad / Easting: 302705 Gogleddiad / Northing 206688



Mae'r safle a ddangosir yn ddangosol yn unig ac yn cynrychioli dehongliad y Cyngor o'r cais am safle. Mae'r safleoedd sydd yn gynwysedig ar y gofrestr wedi eu cyflwyno i'w hystyried yn unig, ac ni fyddant o anghenraidd yn cael eu clustnodi fel safleoedd datblygu yn y CDLI (2016-2031).

The site shown is indicative only and represents the Council's interpretation of the site submission. The sites contained within the register have been submitted for consideration only and will not necessarily be allocated as development sites in the LDP (2016 – 2031).

# Cynllun Datblygu Lleol Merthyr Tudful 2016-2031

## Merthyr Tydfil Local Development Plan 2016-2031

Rhif Safle / Site Number 15 Pwynt Cyfeirnod / Ref Point Maint y Safle (Ha) / Site Size (Ha) 0.36

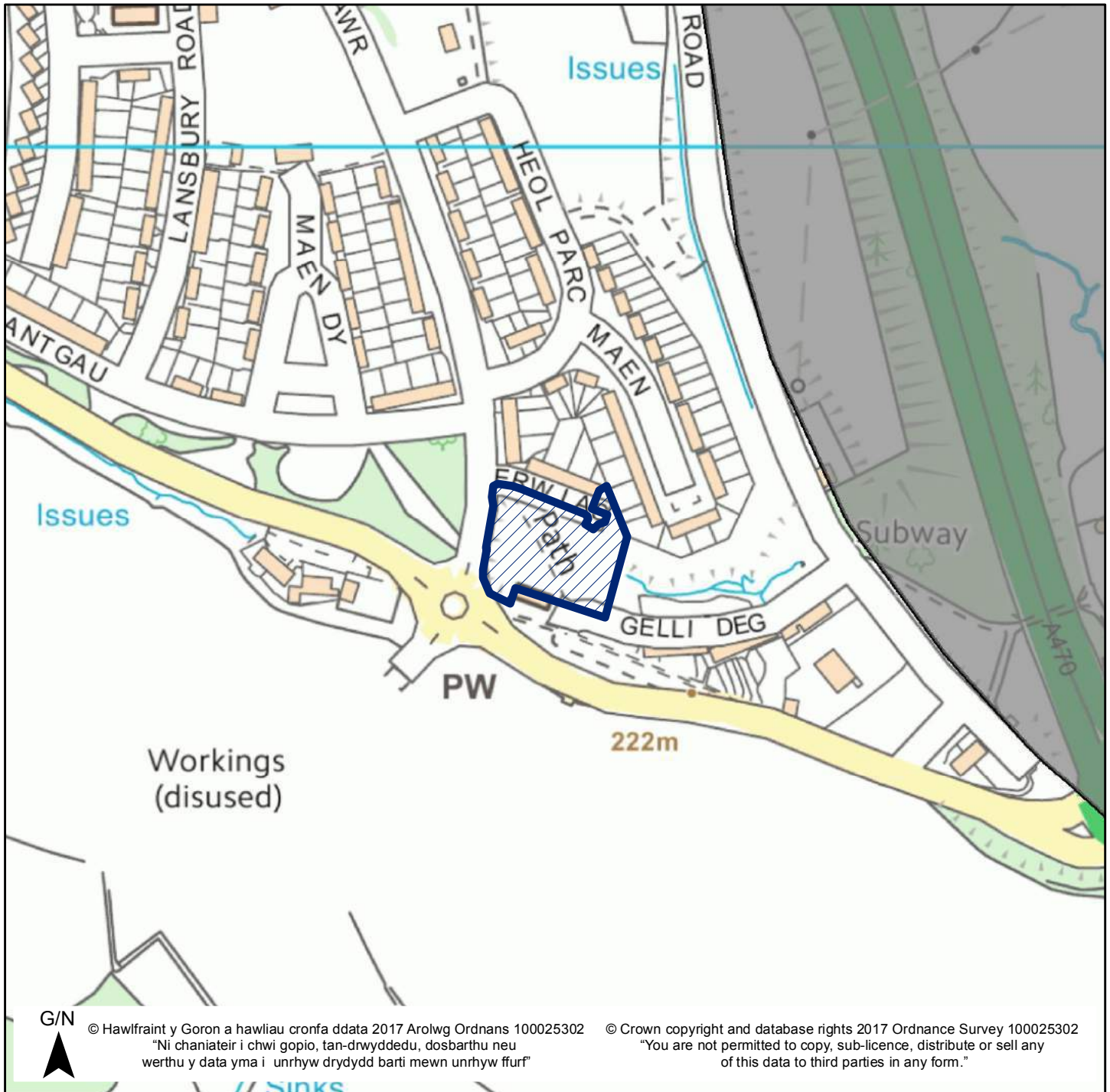
Site Name / Enw'r Safle Land at Erw Las, Gellideg

Ward / Ward Cyfarthfa

Defnydd Cyfredol / Current Use Vacant land

Defnydd Arfaethedig / Proposed Use Residential

Dwyreiniad / Easting: 303357 Gogleddiad / Northing 206791



Mae'r safle a ddangosir yn ddangosol yn unig ac yn cynrychioli dehongliad y Cyngor o'r cais am safle. Mae'r safleoedd sydd yn gynwysedig ar y gofrestr wedi eu cyflwyno i'w hystyried yn unig, ac ni fyddant o anghenraid yn cael eu clustnodi fel safleoedd datblygu yn y CDLI (2016-2031).

The site shown is indicative only and represents the Council's interpretation of the site submission. The sites contained within the register have been submitted for consideration only and will not necessarily be allocated as development sites in the LDP (2016 – 2031).



Rhif Safle / Site Number 16 Pwynt Cyfeirnod / Ref Point Maint y Safle (Ha) / Site Size (Ha) 1.31

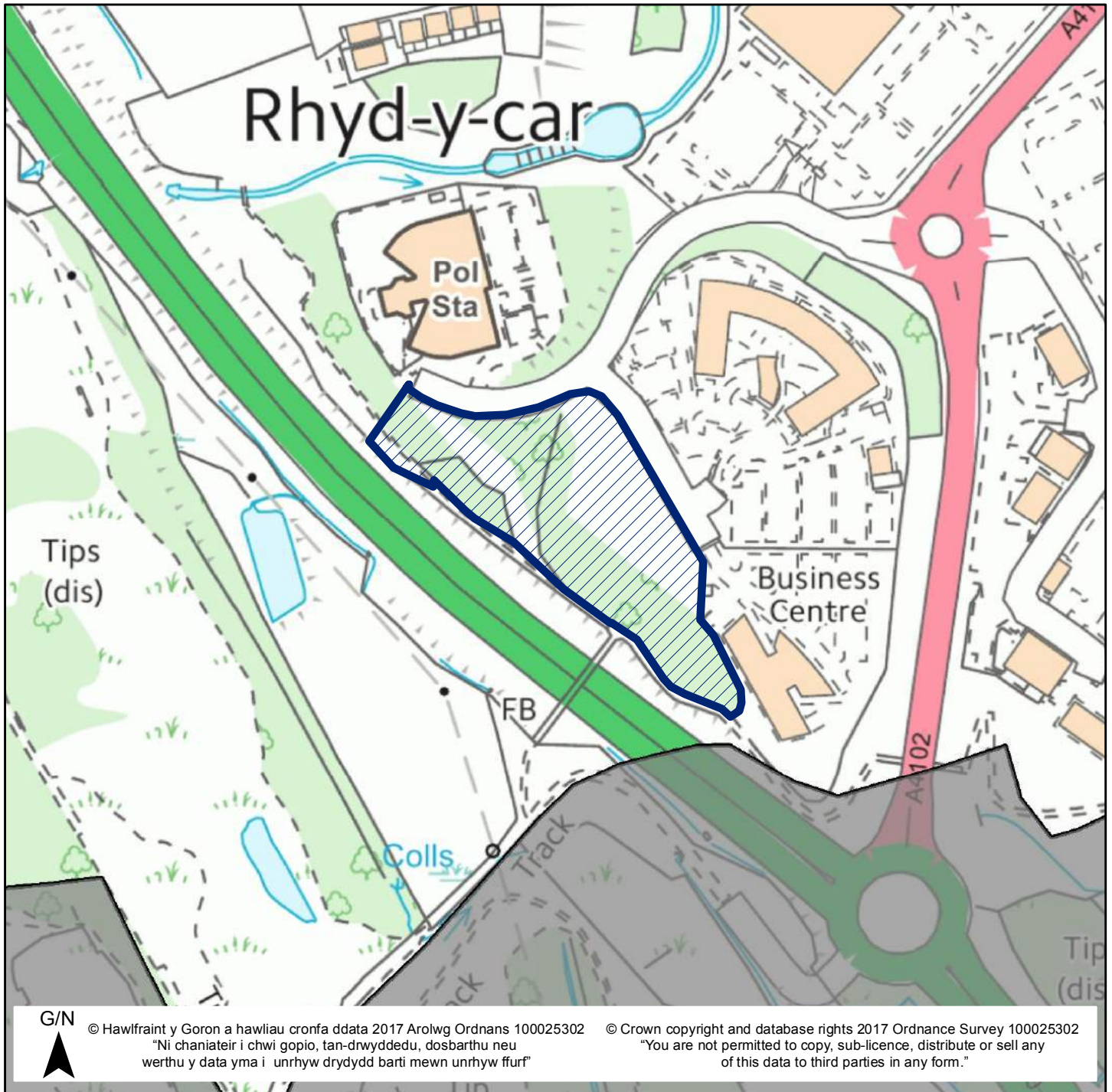
Site Name / Enw'r Safle Rhydycar/Orbit

Ward / Ward Cyfarthfa

Defnydd Cyfredol / Current Use Vacant/Woodland

Defnydd Arfaethedig / Proposed Use Employment

Dwyreiniad / Easting: 304683 Gogleddiad / Northing 205327



Mae'r safle a ddangosir yn ddangosol yn unig ac yn cynrychioli dehongliad y Cyngor o'r cais am safle. Mae'r safleoedd sydd yn gynwysedig ar y gofrestr wedi eu cyflwyno i'w hystyried yn unig, ac ni fyddant o anghenraid yn cael eu clustnodi fel safleoedd datblygu yn y CDLI (2016-2031).

The site shown is indicative only and represents the Council's interpretation of the site submission. The sites contained within the register have been submitted for consideration only and will not necessarily be allocated as development sites in the LDP (2016 – 2031).

Rhif Safle / Site Number 17 Pwynt Cyfeirnod / Ref Point Maint y Safle (Ha) / Site Size (Ha) 0.77

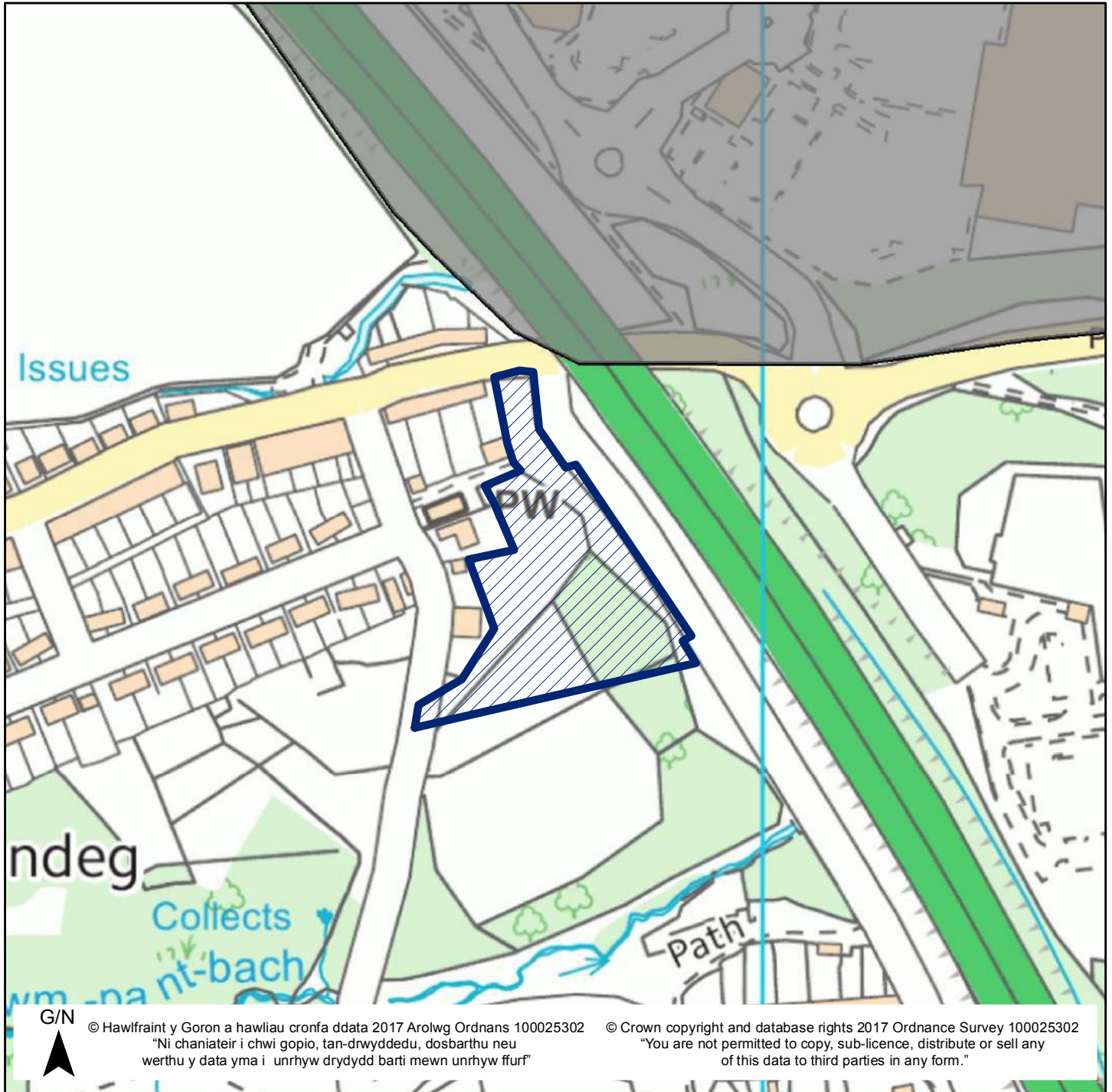
Site Name / Enw'r Safle Brondeg

Ward / Ward Cyfarthfa

Defnydd Cyfredol / Current Use Vacant land

Defnydd Arfaethedig / Proposed Use Residential

Dwyreiniad / Easting: 303912 Gogleddiad / Northing 206246



Mae'r safle a ddangosir yn ddangosol yn unig ac yn cynrychioli dehongliad y Cyngor o'r cais am safle. Mae'r safleoedd sydd yn gynywsegid ar y gofrestr wedi eu cyflwyno i'w hystyried yn unig, ac ni fyddant o anghenraidd yn cael eu clustnodi fel safleoedd datblygu yn y CDLI (2016-2031).

The site shown is indicative only and represents the Council's interpretation of the site submission. The sites contained within the register have been submitted for consideration only and will not necessarily be allocated as development sites in the LDP (2016 – 2031).

# Cynllun Datblygu Lleol Merthyr Tudful 2016-2031

## Merthyr Tydfil Local Development Plan 2016-2031

Rhif Safle / Site Number 18 Pwynt Cyfeirnod / Ref Point Maint y Safle (Ha) / Site Size (Ha) 2.15

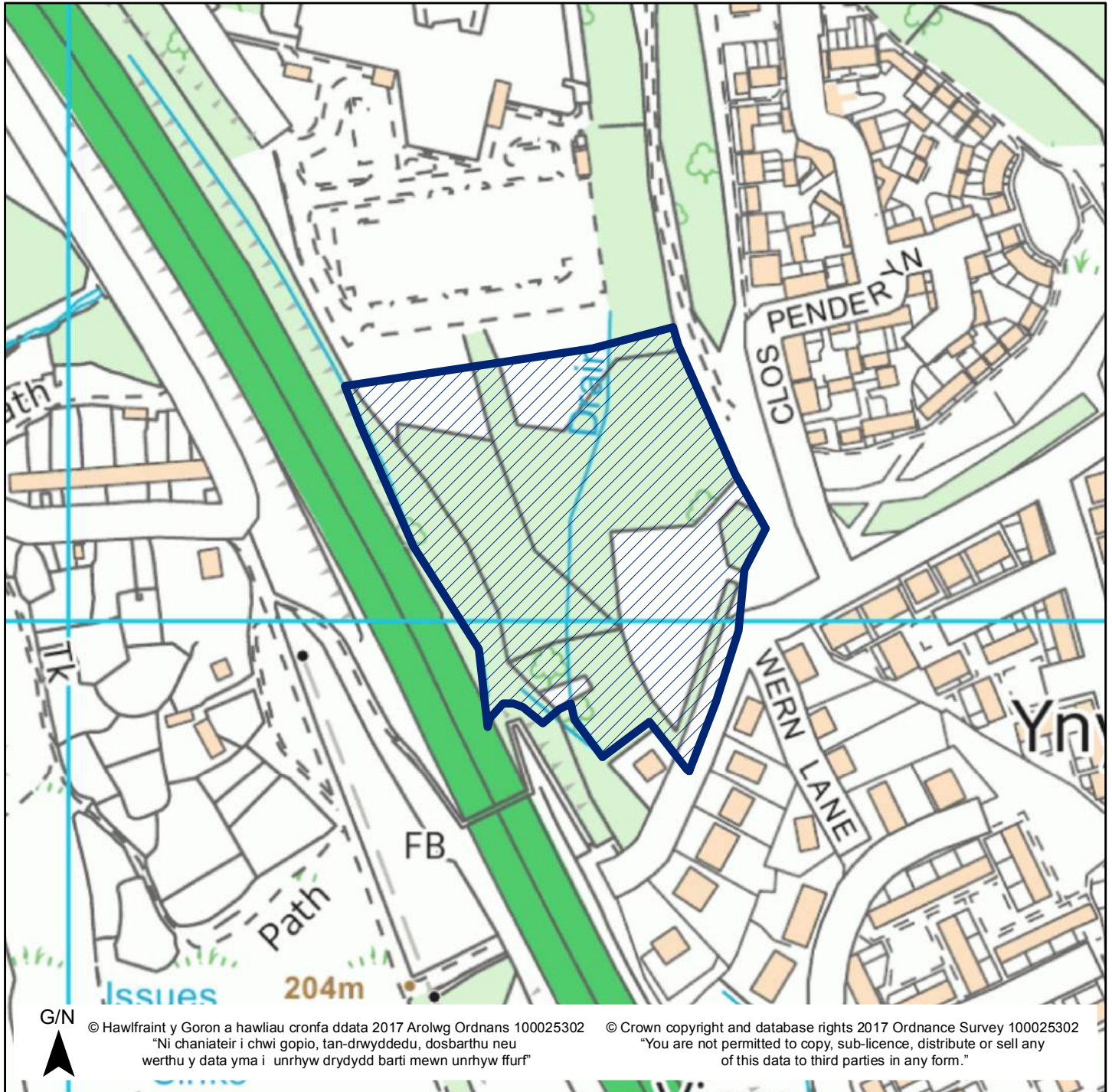
Site Name / Enw'r Safle Upper Georgetown Plateau

Ward / Ward Cyfarthfa

Defnydd Cyfredol / Current Use Woodland/Vacant land

Defnydd Arfaethedig / Proposed Use Residential

Dwyreiniad / Easting: 304219 Gogleddiad / Northing 206040



Mae'r safle a ddangosir yn ddangosol yn unig ac yn cynrychioli dehongliad y Cyngor o'r cais am safle. Mae'r safleoedd sydd yn gynwysedig ar y gofrestr wedi eu cyflwyno i'w hystyried yn unig, ac ni fyddant o anghenraidd yn cael eu clustnodi fel safleoedd datblygu yn y CDLI (2016-2031).

The site shown is indicative only and represents the Council's interpretation of the site submission. The sites contained within the register have been submitted for consideration only and will not necessarily be allocated as development sites in the LDP (2016 – 2031).

# Cynllun Datblygu Lleol Merthyr Tudful 2016-2031

## Merthyr Tydfil Local Development Plan 2016-2031

Rhif Safle / Site Number 19 Pwynt Cyfeirnod / Ref Point Maint y Safle (Ha) / Site Size (Ha) 224.02

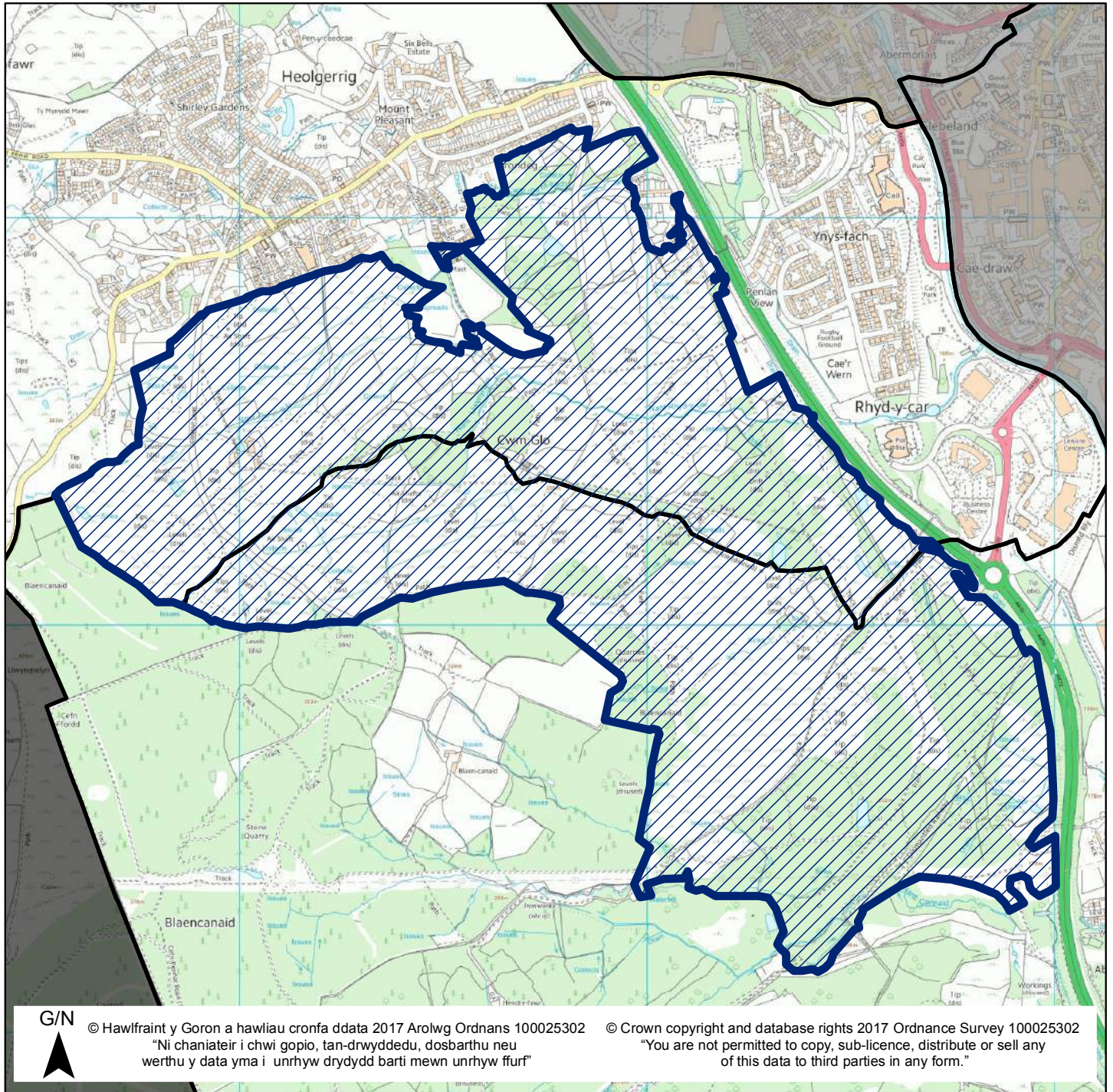
Site Name / Enw'r Safle Land at Rhydy-car West - Site 1

Ward / Ward Cyfarthfa/Plymouth

Defnydd Cyfredol / Current Use Predominantly Vacant Woodland/Grassland

Defnydd Arfaethedig / Proposed Use Mixed Use

Dwyreiniad / Easting: 303899 Gogleddiad / Northing 205200



Mae'r safle a ddangosir yn ddangosol yn unig ac yn cynrychioli dehongliad y Cynllun o'r cais am safle. Mae'r safleoedd sydd yn gynwysedig ar y gofrestr wedi eu cyflwyno i'w hystyried yn unig, ac ni fyddant o anghenraidd yn cael eu clustnodi fel safleoedd datblygu yn y CDLI (2016-2031).

The site shown is indicative only and represents the Council's interpretation of the site submission. The sites contained within the register have been submitted for consideration only and will not necessarily be allocated as development sites in the LDP (2016 – 2031).

# Cynllun Datblygu Lleol Merthyr Tudful 2016-2031

## Merthyr Tydfil Local Development Plan 2016-2031

Rhif Safle / Site Number 20 Pwynt Cyfeirnod / Ref Point Maint y Safle (Ha) / Site Size (Ha) 4.28

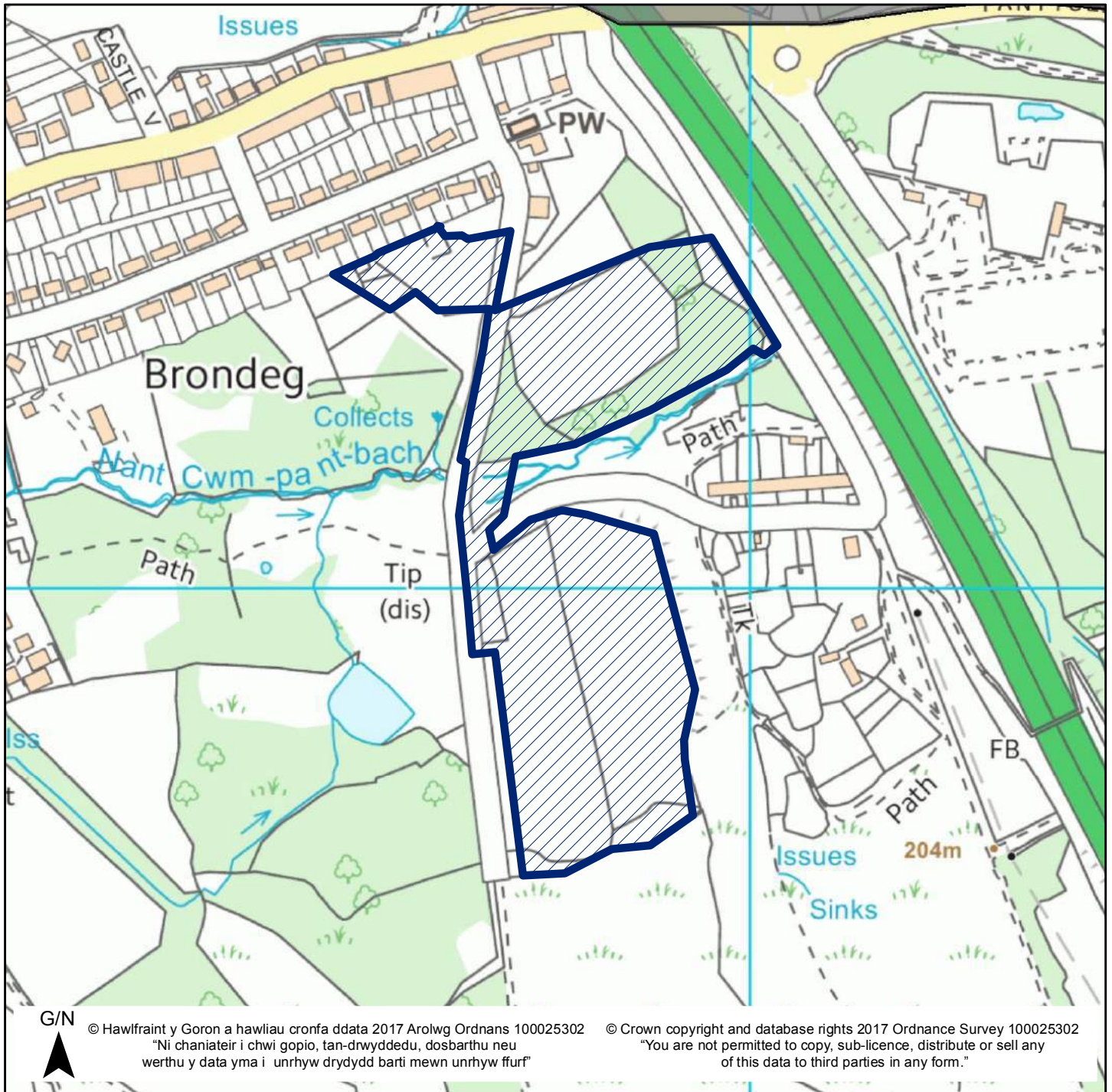
Site Name / Enw'r Safle Land at Rhydycaer West - Site 2

Ward / Ward Cyfarthfa

Defnydd Cyfredol / Current Use Predominantly Vacant Woodland/Grassland

Defnydd Arfaethedig / Proposed Use Residential

Dwyreiniad / Easting: 303896 Gogleddiad / Northing 206038



Mae'r safle a ddangosir yn ddangosol yn unig ac yn cynrychioli dehongliad y Cyngor o'r cais am safle. Mae'r safleoedd sydd yn gynwysedig ar y gofrestr wedi eu cyflwyno i'w hystyried yn unig, ac ni fyddant o anghenraid yn cael eu clustnodi fel safleoedd datblygu yn y CDLI (2016-2031).

The site shown is indicative only and represents the Council's interpretation of the site submission. The sites contained within the register have been submitted for consideration only and will not necessarily be allocated as development sites in the LDP (2016 – 2031).

# Cynllun Datblygu Lleol Merthyr Tudful 2016-2031

## Merthyr Tydfil Local Development Plan 2016-2031

Rhif Safle / Site Number 21 Pwynt Cyfeirnod / Ref Point Maint y Safle (Ha) / Site Size (Ha) 7.03

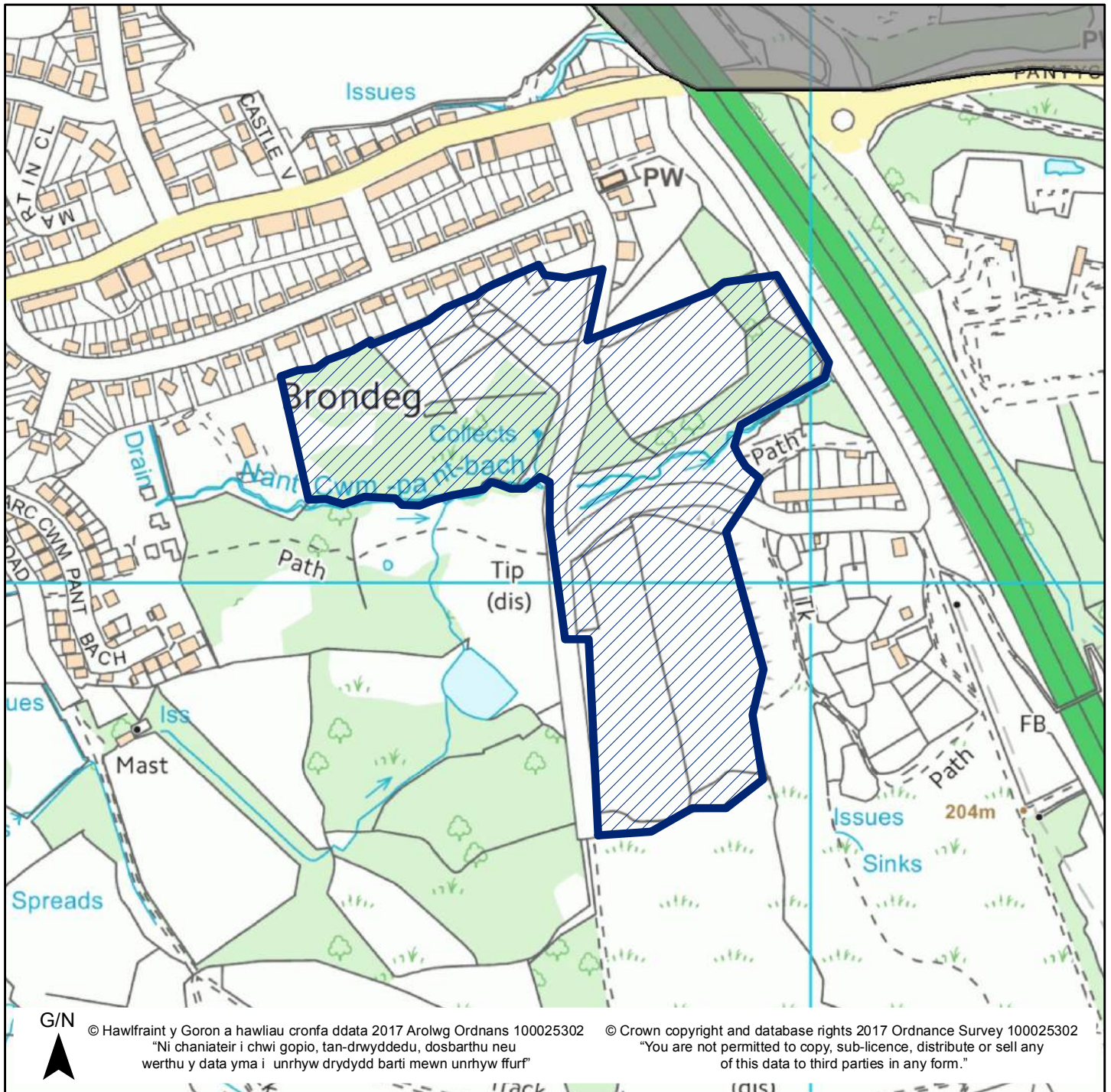
Site Name / Enw'r Safle Land at Rhydycaer West - Site 3

Ward / Ward Cyfarthfa

Defnydd Cyfredol / Current Use Predominantly Vacant Woodland/Grassland

Defnydd Arfaethedig / Proposed Use Residential

Dwyreiniad / Easting: 303850 Gogleddiad / Northing 206062



Mae'r safle a ddangosir yn ddangosol yn unig ac yn cynrychioli dehongliad y Cyngor o'r cais am safle. Mae'r safleoedd sydd yn gynywysedig ar y gofrestr wedi eu cyflwyno i'w hystyried yn unig, ac ni fyddant o anghenraid yn cael eu clustnodi fel safleoedd datblygu yn y CDLI (2016-2031).

The site shown is indicative only and represents the Council's interpretation of the site submission. The sites contained within the register have been submitted for consideration only and will not necessarily be allocated as development sites in the LDP (2016 – 2031).

# Cynllun Datblygu Lleol Merthyr Tudful 2016-2031

## Merthyr Tydfil Local Development Plan 2016-2031

Rhif Safle / Site Number 22 Pwynt Cyfeirnod / Ref Point Maint y Safle (Ha) / Site Size (Ha) 13.6

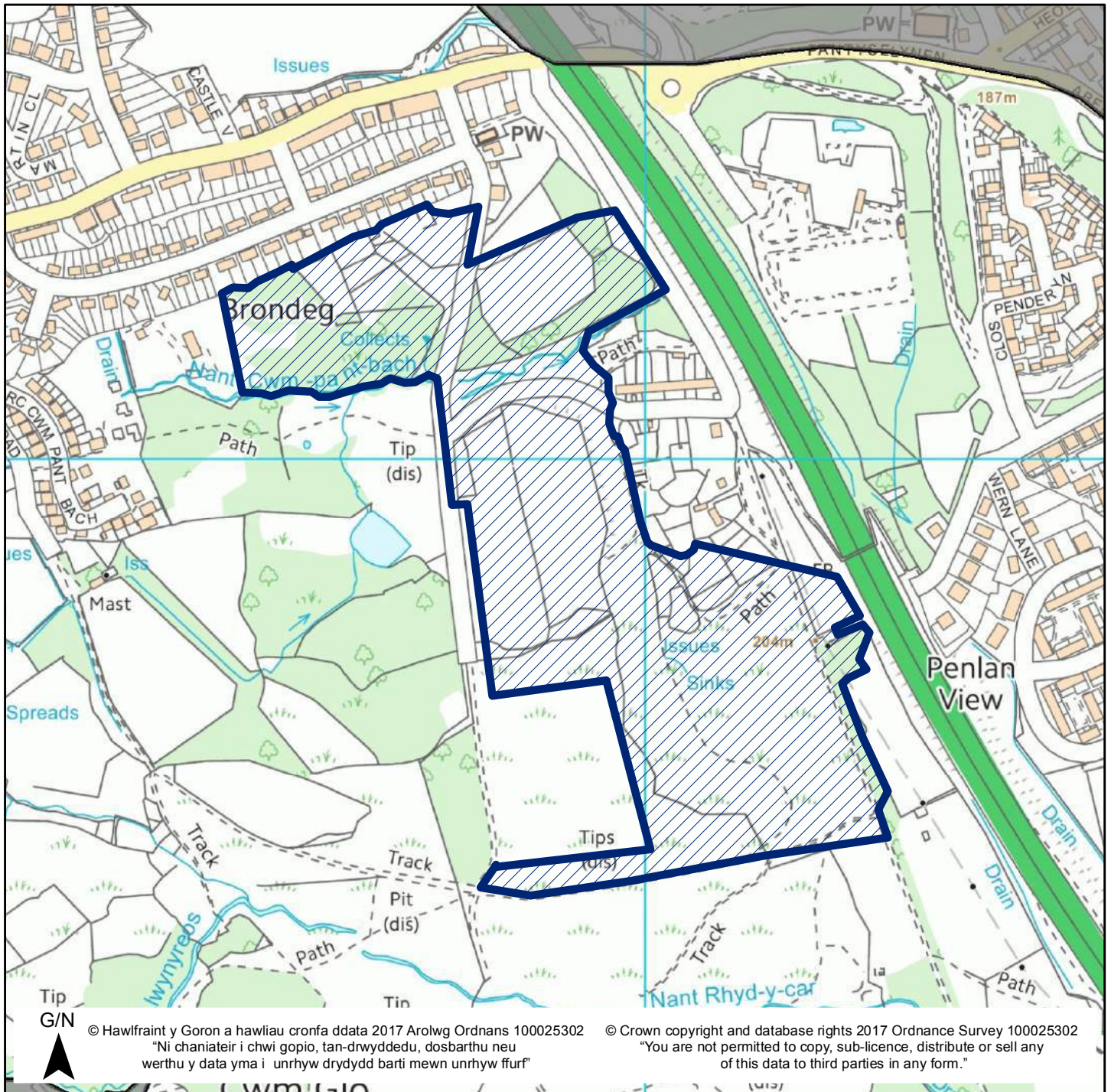
Site Name / Enw'r Safle Land at Rhydy-car West - Site 4

Ward / Ward Cyfarthfa

Defnydd Cyfredol / Current Use Predominantly Vacant Woodland/Grassland

Defnydd Arfaethedig / Proposed Use Residential

Dwyreiniad / Easting: 303951 Gogleddiad / Northing 205932



Mae'r safle a ddangosir yn ddangosol yn unig ac yn cynrychioli dehongliad y Cyngor o'r cais am safle. Mae'r safleoedd sydd yn gynwysedig ar y gofrestr wedi eu cyflwyno i'w hystyried yn unig, ac ni fyddant o anghenraid yn cael eu clustnodi fel safleoedd datblygu yn y CDLI (2016-2031).

The site shown is indicative only and represents the Council's interpretation of the site submission. The sites contained within the register have been submitted for consideration only and will not necessarily be allocated as development sites in the LDP (2016 – 2031).

# Cynllun Datblygu Lleol Merthyr Tudful 2016-2031

## Merthyr Tydfil Local Development Plan 2016-2031

Rhif Safle / Site Number 23 Pwynt Cyfeirnod / Ref Point Maint y Safle (Ha) / Site Size (Ha) 26.04

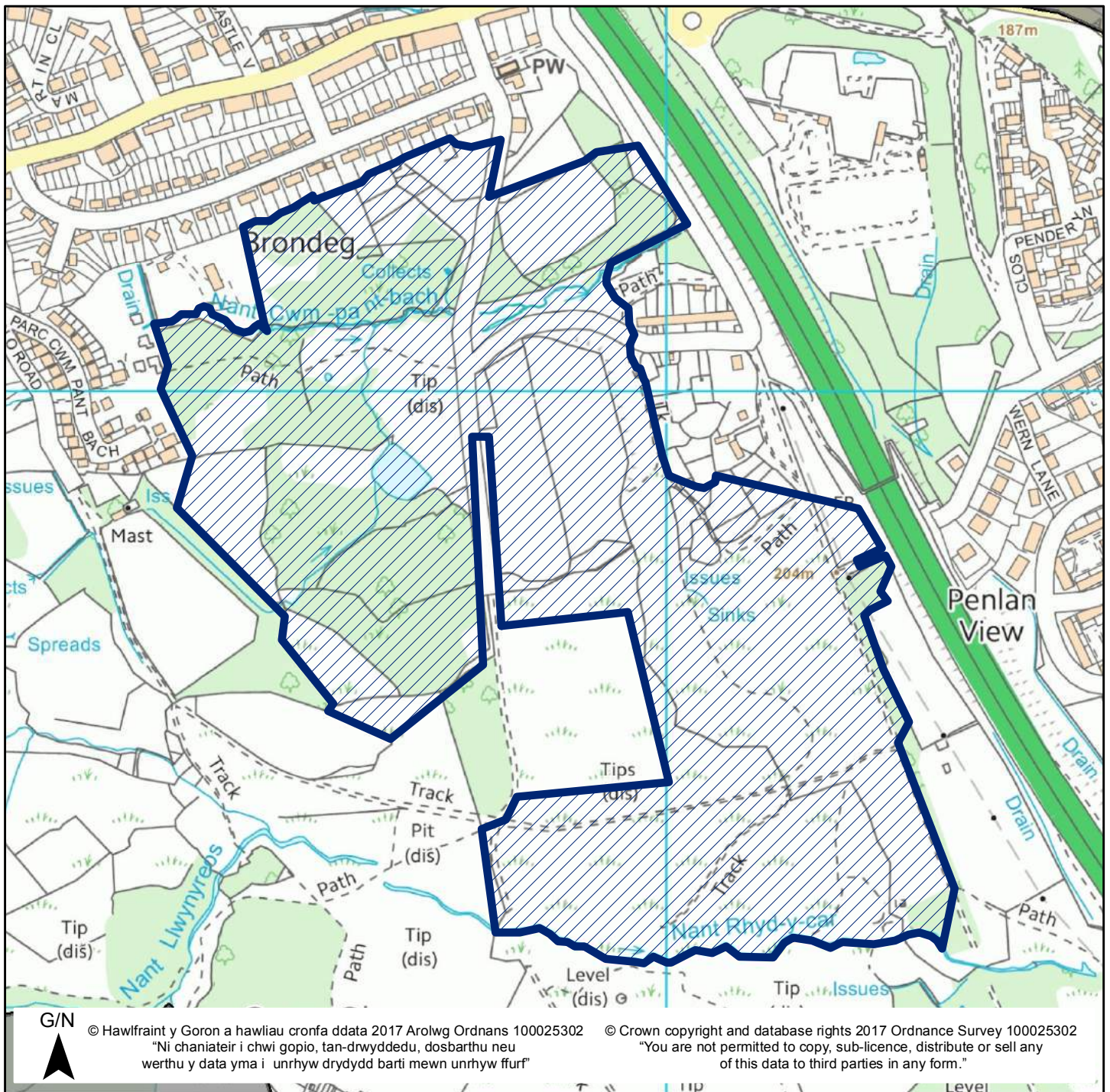
Site Name / Enw'r Safle Land at Rhydy-car West - Site 5

Ward / Ward Cyfarthfa

Defnydd Cyfredol / Current Use Predominantly Vacant Woodland/Grassland

Defnydd Arfaethedig / Proposed Use Residential

Dwyreiniad / Easting: 303904 Gogleddiad / Northing 205859



Mae'r safle a ddangosir yn ddangosol yn unig ac yn cynrychioli dehongliad y Cyngor o'r cais am safle. Mae'r safleoedd sydd yn gwynweddig ar y gofrestr wedi eu cyflwyno i'w hystyried yn unig, ac ni fyddant o anghenraid yn cael eu clustnodi fel safleoedd datblygu yn y CDLI (2016-2031).

The site shown is indicative only and represents the Council's interpretation of the site submission. The sites contained within the register have been submitted for consideration only and will not necessarily be allocated as development sites in the LDP (2016 – 2031).



# Cynllun Datblygu Lleol Merthyr Tudful 2016-2031

## Merthyr Tydfil Local Development Plan 2016-2031

Rhif Safle / Site Number 24 Pwynt Cyfeirnod / Ref Point Maint y Safle (Ha) / Site Size (Ha) 57.01

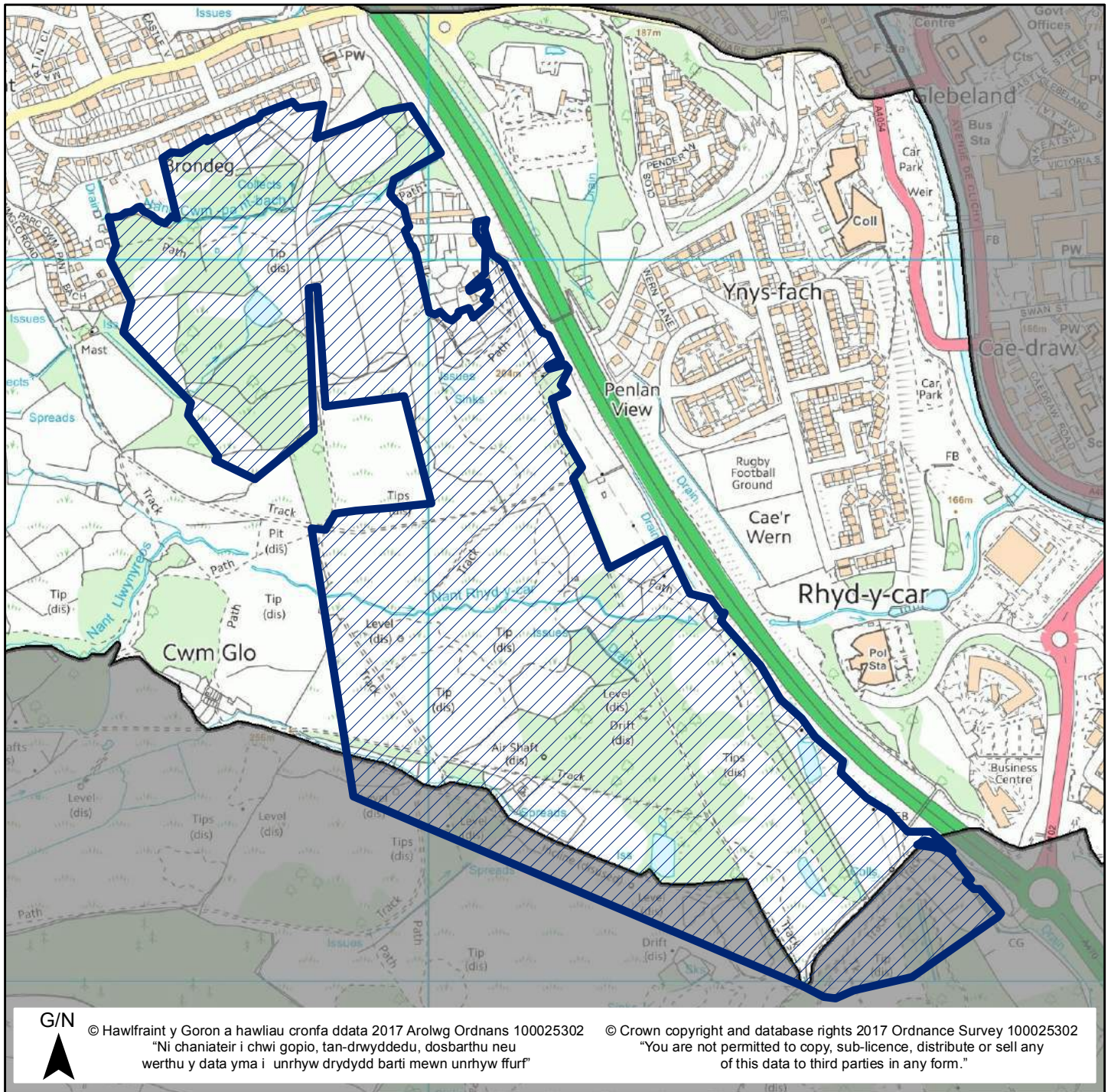
Site Name / Enw'r Safle Land at Rhydy-car West - Site 6

Ward / Ward Cyfarthfa

Defnydd Cyfredol / Current Use Predominantly Vacant Woodland/Grassland

Defnydd Arfaethedig / Proposed Use Residential

Dwyreiniad / Easting: 304117 Gogleddiad / Northing 205552



Mae'r safle a ddangosir yn ddangosol yn unig ac yn cynrychioli dehongliad y Cynllun o'r cais am safle. Mae'r safleoedd sydd yn gwynweddig ar y gofrestr wedi eu cyflwyno i'w hystyried yn unig, ac ni fyddant o anghenraidd yn cael eu clustnodi fel safleoedd datblygu yn y CDLI (2016-2031).

The site shown is indicative only and represents the Council's interpretation of the site submission. The sites contained within the register have been submitted for consideration only and will not necessarily be allocated as development sites in the LDP (2016 – 2031).

**Cofrestr Safle Ymgeisydd - Gorffennaf 2017/ Candidate Sites Register- July 2017**

# Cynllun Datblygu Lleol Merthyr Tudful 2016-2031

## Merthyr Tydfil Local Development Plan 2016-2031

Rhif Safle / Site Number 25 Pwynt Cyfeirnod / Ref Point Maint y Safle (Ha) / Site Size (Ha) 90.75

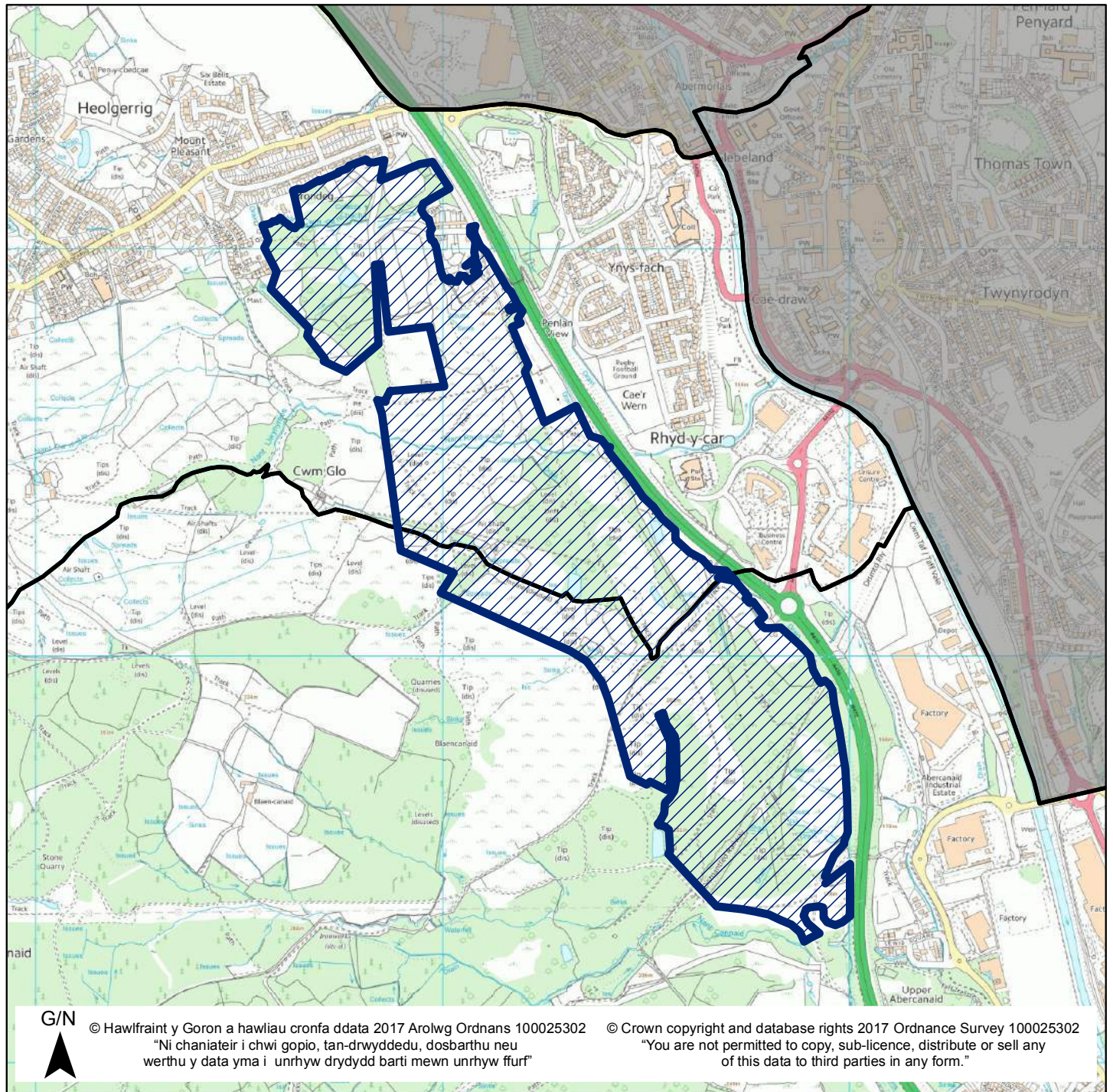
Site Name / Enw'r Safle Land at Rhydy-car West - Site 7

Ward / Ward Cyfarthfa/Plymouth

Defnydd Cyfredol / Current Use Predominantly Vacant Woodland/Grassland

Defnydd Arfaethedig / Proposed Use Mixed Use

Dwyreiniad / Easting: 304334 Gogleddiad / Northing 205252



Mae'r safle a ddangosir yn ddangosol yn unig ac yn cynrychioli dehongliad y Cynllun o'r cais am safle. Mae'r safleoedd sydd yn gynwysedig ar y gofrestr wedi eu cyflwyno i'w hystyried yn unig, ac ni fyddant o anghenraidd yn cael eu clustnodi fel safleoedd datblygu yn y CDLI (2016-2031).

The site shown is indicative only and represents the Council's interpretation of the site submission. The sites contained within the register have been submitted for consideration only and will not necessarily be allocated as development sites in the LDP (2016 – 2031).

**Cofrestr Safle Ymgeisydd - Gorffennaf 2017/ Candidate Sites Register- July 2017**

# Cynllun Datblygu Lleol Merthyr Tudful 2016-2031

## Merthyr Tydfil Local Development Plan 2016-2031

Rhif Safle / Site Number 26 Pwynt Cyfeirnod / Ref Point Maint y Safle (Ha) / Site Size (Ha) 91.12

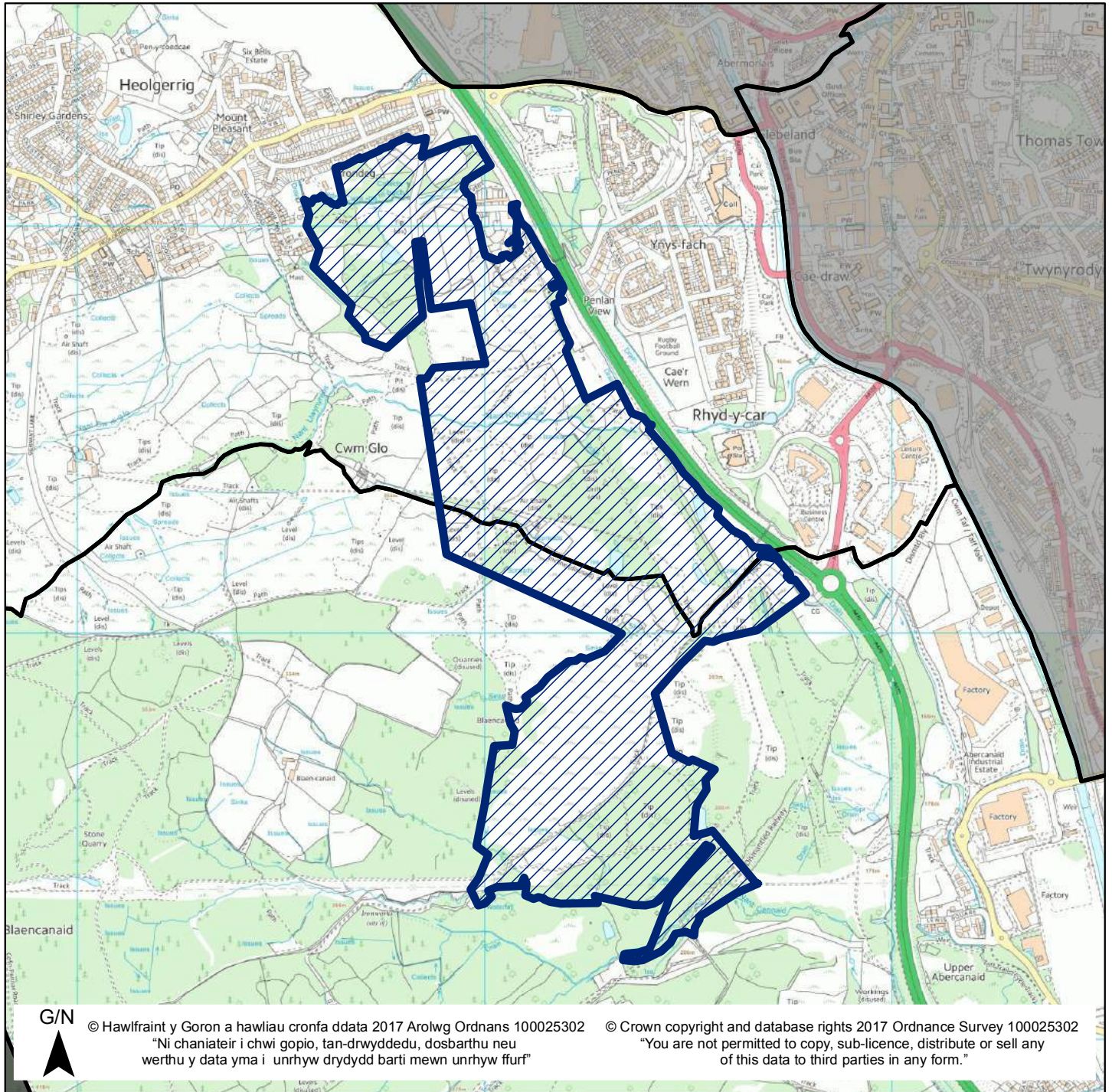
Site Name / Enw'r Safle Land at Rhydy-car West - Siite 8

Ward / Ward Cyfarthfa/Plymouth

Defnydd Cyfredol / Current Use Predominantly Vacant Woodland/Grassland

Defnydd Arfaethedig / Proposed Use Mixed Use

Dwyreiniad / Easting: 304180 Gogleddiad / Northing 205214



Mae'r safle a ddangosir yn ddangosol yn unig ac yn cynrychioli dehongliad y Cynllun o'r cais am safle. Mae'r safleoedd sydd yn gwynweddig ar y gofrestr wedi eu cyflwyno i'w hystyried yn unig, ac ni fyddant o anghenraidd yn cael eu clustnodi fel safleoedd datblygu yn y CDLI (2016-2031).

The site shown is indicative only and represents the Council's interpretation of the site submission. The sites contained within the register have been submitted for consideration only and will not necessarily be allocated as development sites in the LDP (2016 – 2031).

# Cynllun Datblygu Lleol Merthyr Tudful 2016-2031

## Merthyr Tydfil Local Development Plan 2016-2031

Rhif Safle / Site Number 27 Pwynt Cyfeirnod / Ref Point Maint y Safle (Ha) / Site Size (Ha) 4.34

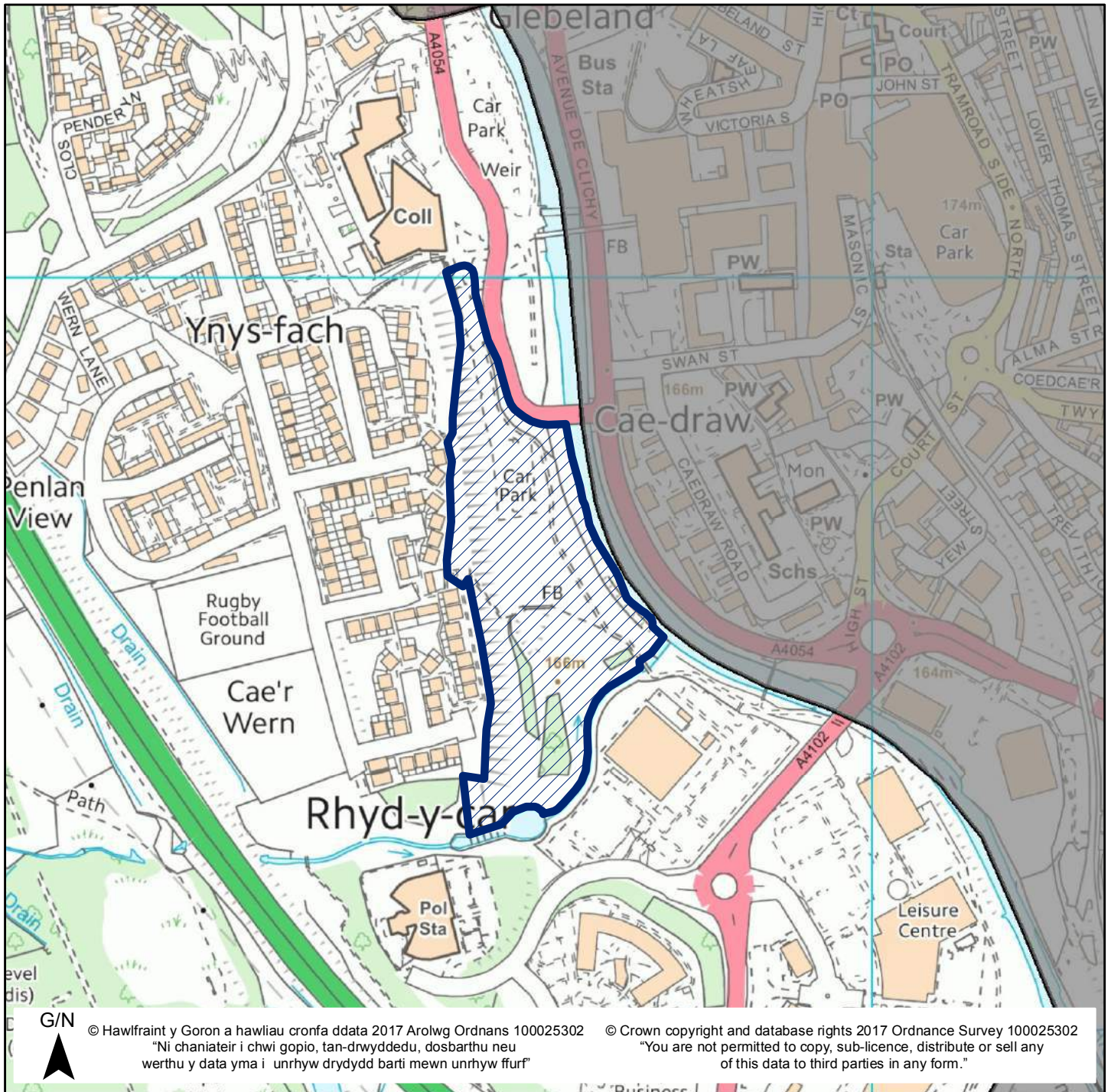
Site Name / Enw'r Safle Land South of College Car Park

Ward / Ward Cyfarthfa

Defnydd Cyfredol / Current Use Car Park/Vacant land

Defnydd Arfaethedig / Proposed Use Mixed Use

Dwyreiniad / Easting: 304704 Gogleddiad / Northing 205732



Mae'r safle a ddangosir yn ddangosol yn unig ac yn cynrychioli dehongliad y Cyngor o'r cais am safle. Mae'r safleoedd sydd yn gynwysedig ar y gofrestr wedi eu cyflwyno i'w hystyried yn unig, ac ni fyddant o anghenraid yn cael eu clustnodi fel safleoedd datblygu yn y CDLI (2016-2031).

The site shown is indicative only and represents the Council's interpretation of the site submission. The sites contained within the register have been submitted for consideration only and will not necessarily be allocated as development sites in the LDP (2016 – 2031).

# Cynllun Datblygu Lleol Merthyr Tudful 2016-2031

## Merthyr Tydfil Local Development Plan 2016-2031

Rhif Safle / Site Number 28 Pwynt Cyfeirnod / Ref Point Maint y Safle (Ha) / Site Size (Ha) 232.48

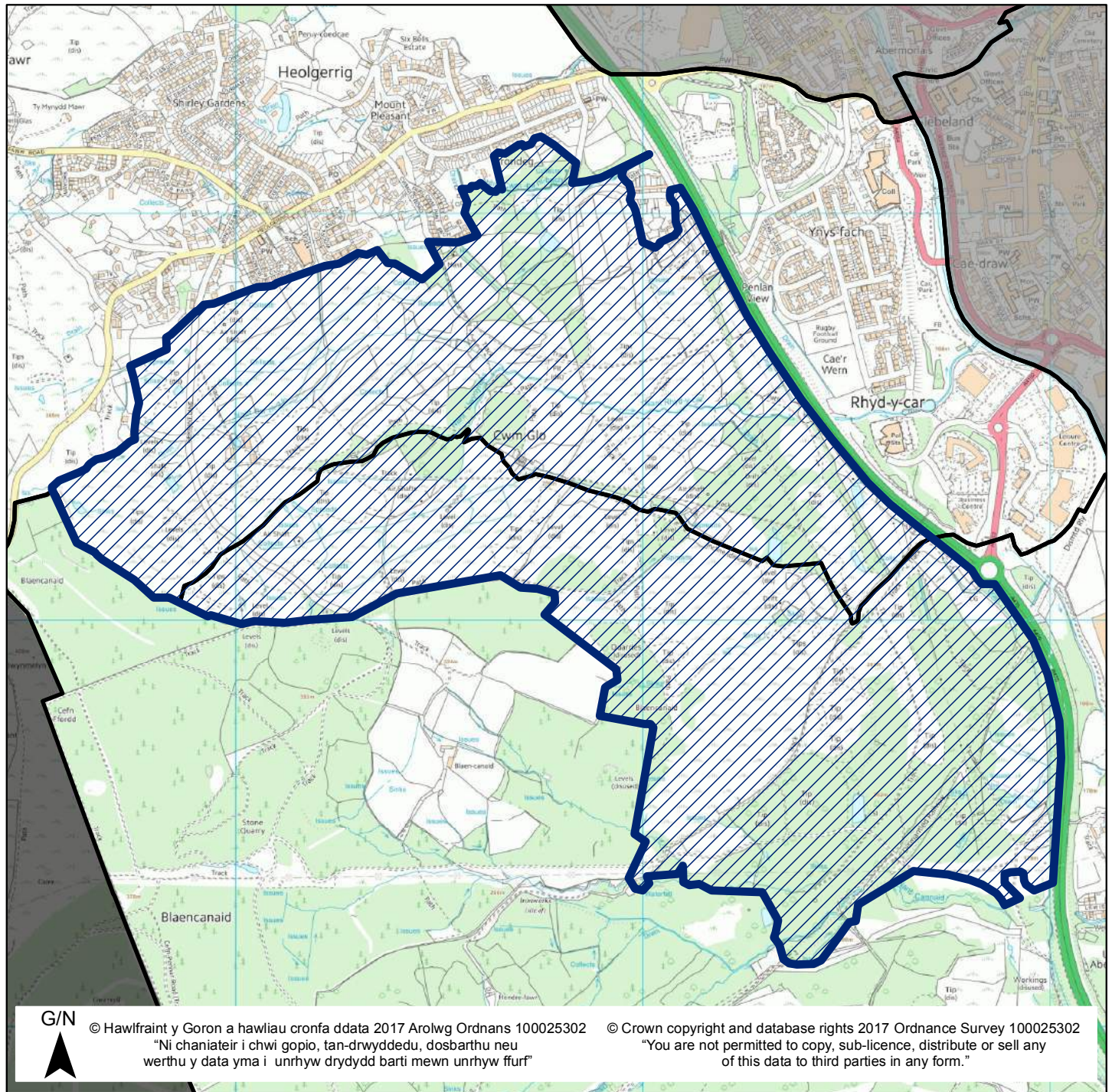
Site Name / Enw'r Safle West Merthyr

Ward / Ward Cyfarthfa/Plymouth

Defnydd Cyfredol / Current Use Agricultural Land/SSSI

Defnydd Arfaethedig / Proposed Use Leisure/Tourism

Dwyreiniad / Easting: 303910 Gogleddiad / Northing 205204



Mae'r safle a ddangosir yn ddangosol yn unig ac yn cynrychioli dehongliad y Cynllun o'r cais am safle. Mae'r safleoedd sydd yn gynwysedig ar y gofrestr wedi eu cyflwyno i'w hystyried yn unig, ac ni fyddant o anghenraidd yn cael eu clustnodi fel safleoedd datblygu yn y CDLI (2016-2031).

The site shown is indicative only and represents the Council's interpretation of the site submission. The sites contained within the register have been submitted for consideration only and will not necessarily be allocated as development sites in the LDP (2016 – 2031).

# Cynllun Datblygu Lleol Merthyr Tudful 2016-2031

## Merthyr Tydfil Local Development Plan 2016-2031

Rhif Safle / Site Number 29 Pwynt Cyfeirnod / Ref Point Maint y Safle (Ha) / Site Size (Ha) 0.43

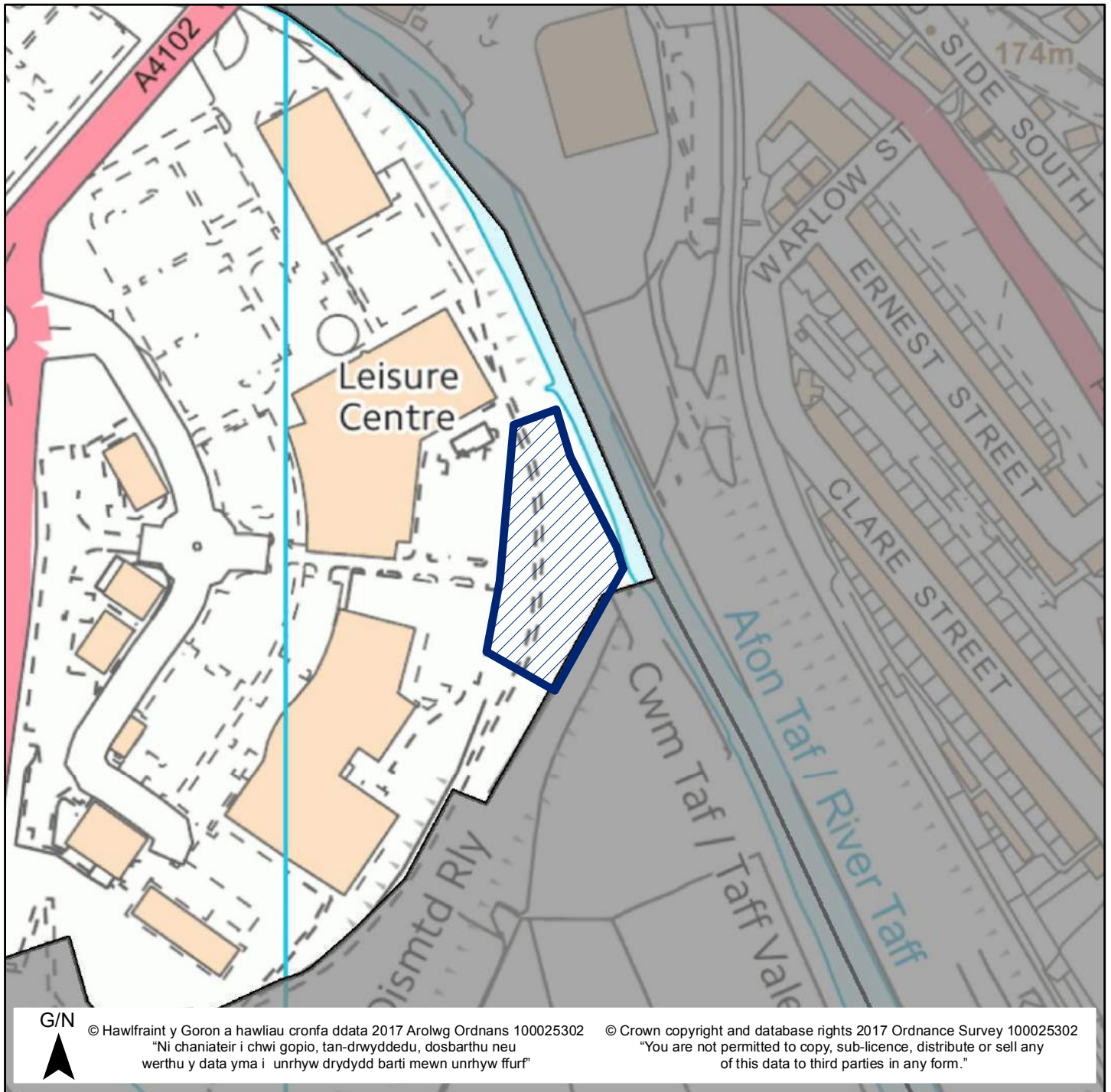
Site Name / Enw'r Safle Rhydycar

Ward / Ward Cyfarthfa

Defnydd Cyfredol / Current Use Vacant/Woodland/Parking

Defnydd Arfaethedig / Proposed Use Residential

Dwyreiniad / Easting: 305113 Gogleddiad / Northing 205374



Mae'r safle a ddangosir yn ddangosol yn unig ac yn cynrychioli dehongliad y Cyngor o'r cais am safle. Mae'r safleoedd sydd yn gynwysedig ar y gofrestr wedi eu cyflwyno i'w hystyried yn unig, ac ni fyddant o anghenraid yn cael eu clustnodi fel safleoedd datblygu yn y CDLI (2016-2031).

The site shown is indicative only and represents the Council's interpretation of the site submission. The sites contained within the register have been submitted for consideration only and will not necessarily be allocated as development sites in the LDP (2016 – 2031).

# Cynllun Datblygu Lleol Merthyr Tudful 2016-2031

## Merthyr Tydfil Local Development Plan 2016-2031

Rhif Safle / Site Number 30 Pwynt Cyfeirnod / Ref Point Maint y Safle (Ha) / Site Size (Ha) 171.03

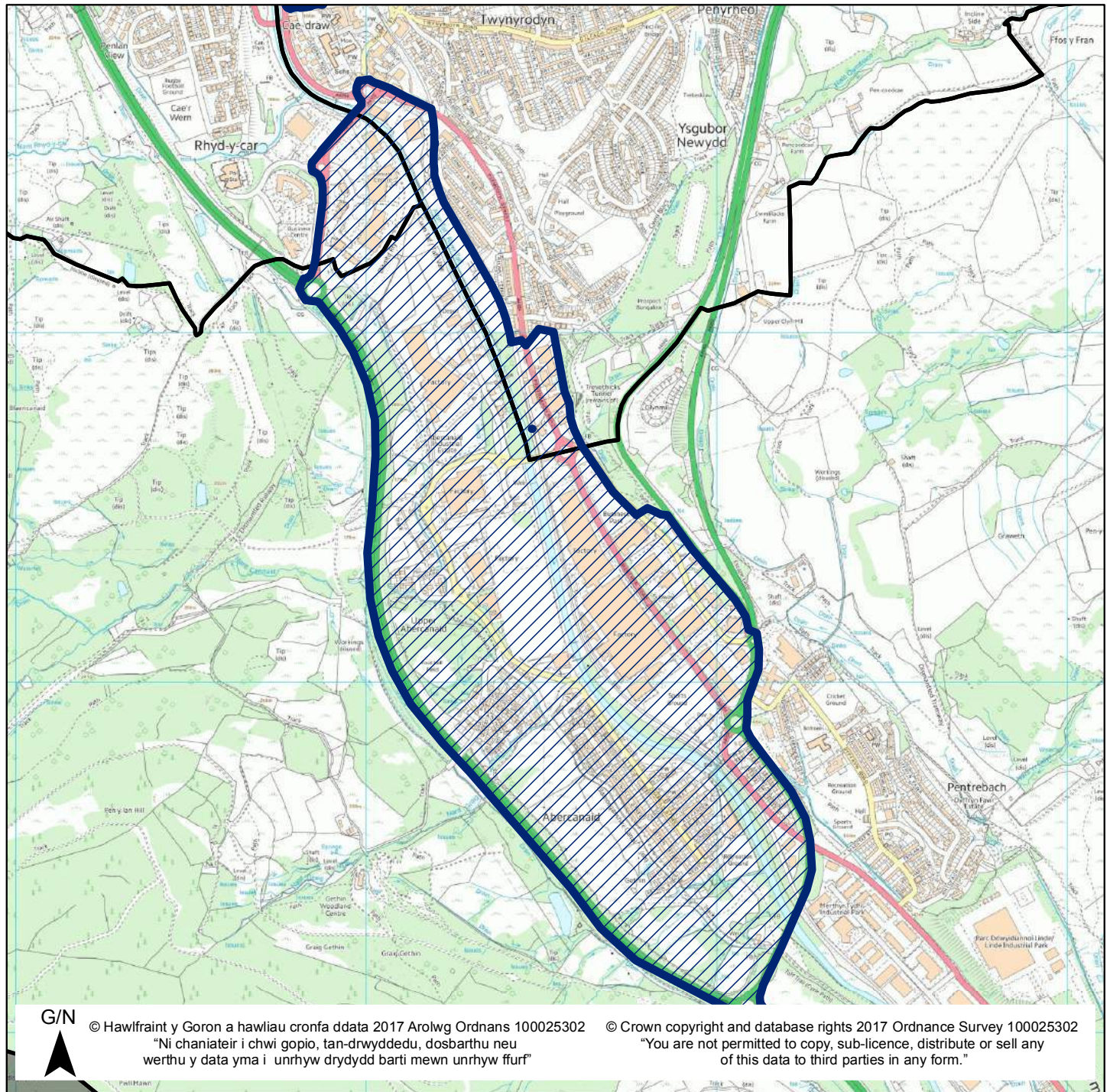
Site Name / Enw'r Safle South Merthyr Tydfil Regeneration Area

Ward / Ward Town/Cyfarthfa/Plymouth

Defnydd Cyfredol / Current Use Mixed

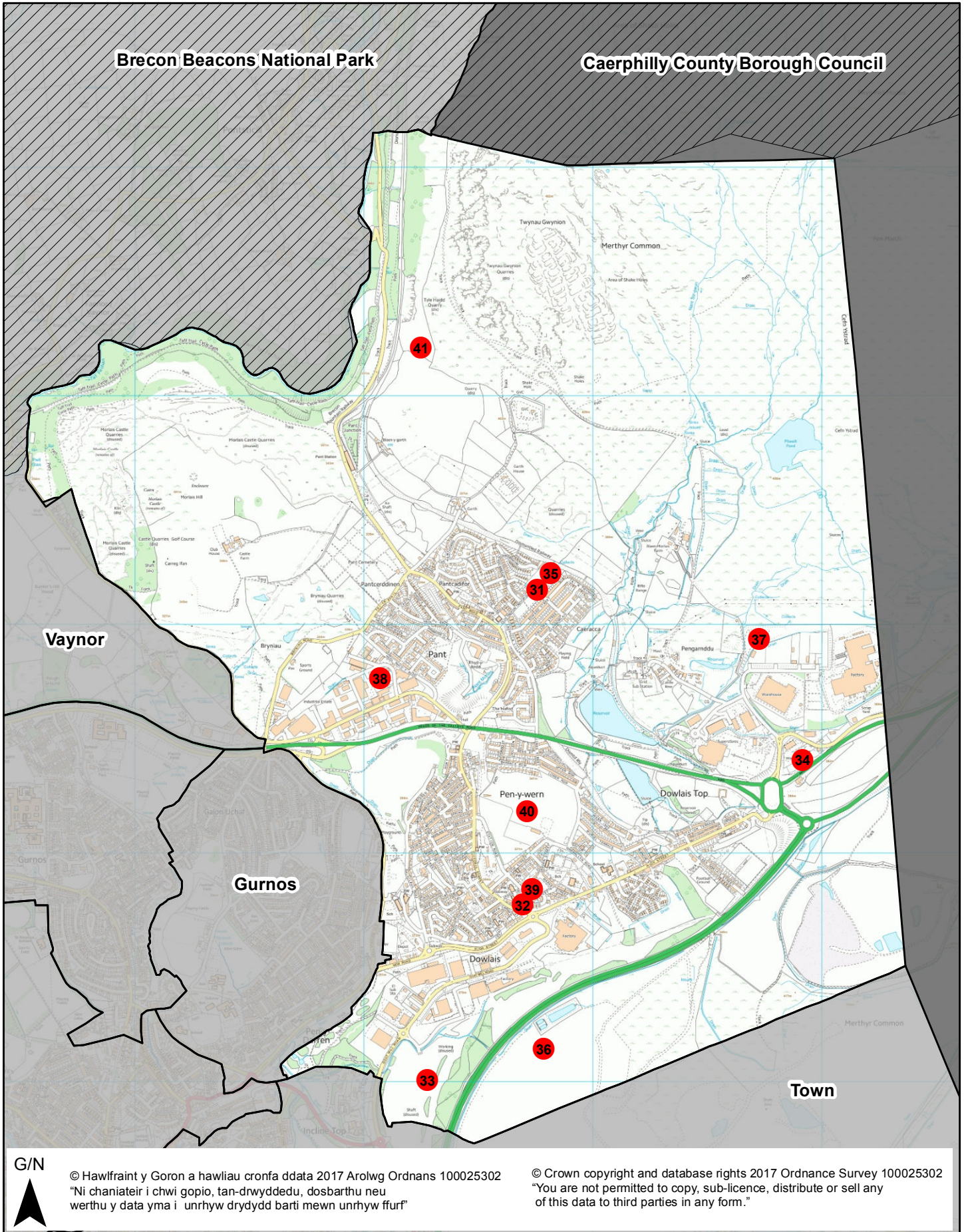
Defnydd Arfaethedig / Proposed Use Regeneration Area

Dwyreiniad / Easting: 305522 Gogleddiad / Northing 204254



Mae'r safle a ddangosir yn ddangosol yn unig ac yn cynrychioli dehongliad y Cynllun o'r cais am safle. Mae'r safleoedd sydd yn gwynsedig ar y gofrestr wedi eu cyflwyno i'w hystyried yn unig, ac ni fyddant o anghenraidd yn cael eu clustnodi fel safleoedd datblygu yn y CDLI (2016-2031).

The site shown is indicative only and represents the Council's interpretation of the site submission. The sites contained within the register have been submitted for consideration only and will not necessarily be allocated as development sites in the LDP (2016 – 2031).





# Cynllun Datblygu Lleol Merthyr Tudful 2016-2031

## Merthyr Tydfil Local Development Plan 2016-2031

Rhif Safle / Site Number 31 Pwynt Cyfeirnod / Ref Point Maint y Safle (Ha) / Site Size (Ha) 0.55

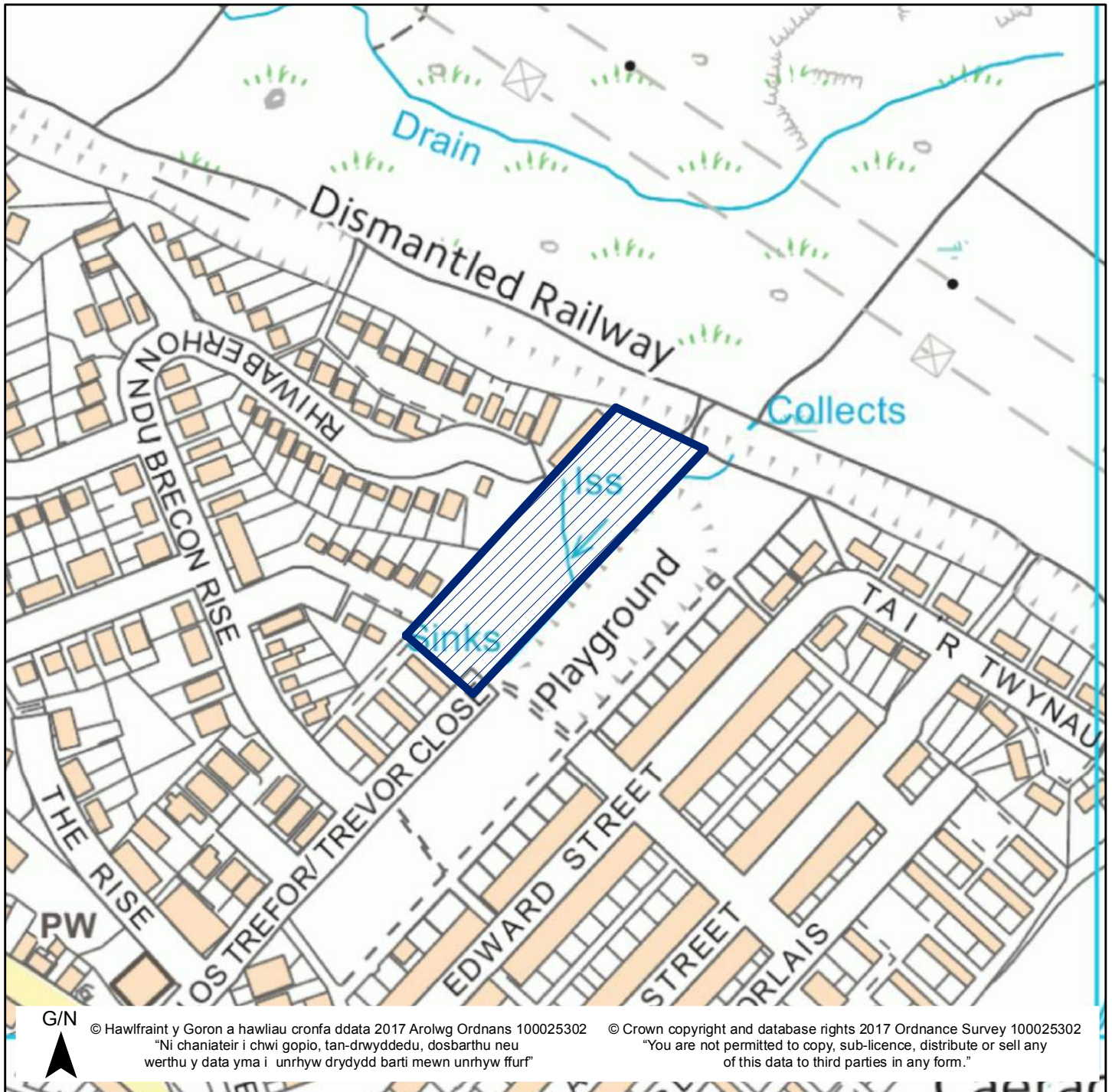
Site Name / Enw'r Safle Land adjacent to Trevor Close, Pant

Ward / Ward Dowlais

Defnydd Cyfredol / Current Use Vacant land

Defnydd Arfaethedig / Proposed Use Residential

Dwyreiniad / Easting: 306765 Gogleddiad / Northing 209212



Mae'r safle a ddangosir yn ddangosol yn unig ac yn cynrychioli dehongliad y Cyngor o'r cais am safle. Mae'r safleoedd sydd yn gynwysedig ar y gofrestr wedi eu cyflwyno i'w hystyried yn unig, ac ni fyddant o anghenraid yn cael eu clustnodi fel safleoedd datblygu yn y CDLI (2016-2031).

The site shown is indicative only and represents the Council's interpretation of the site submission. The sites contained within the register have been submitted for consideration only and will not necessarily be allocated as development sites in the LDP (2016 – 2031).

# Cynllun Datblygu Lleol Merthyr Tudful 2016-2031

## Merthyr Tydfil Local Development Plan 2016-2031

Rhif Safle / Site Number 32 Pwynt Cyfeirnod / Ref Point Maint y Safle (Ha) / Site Size (Ha) 0.29

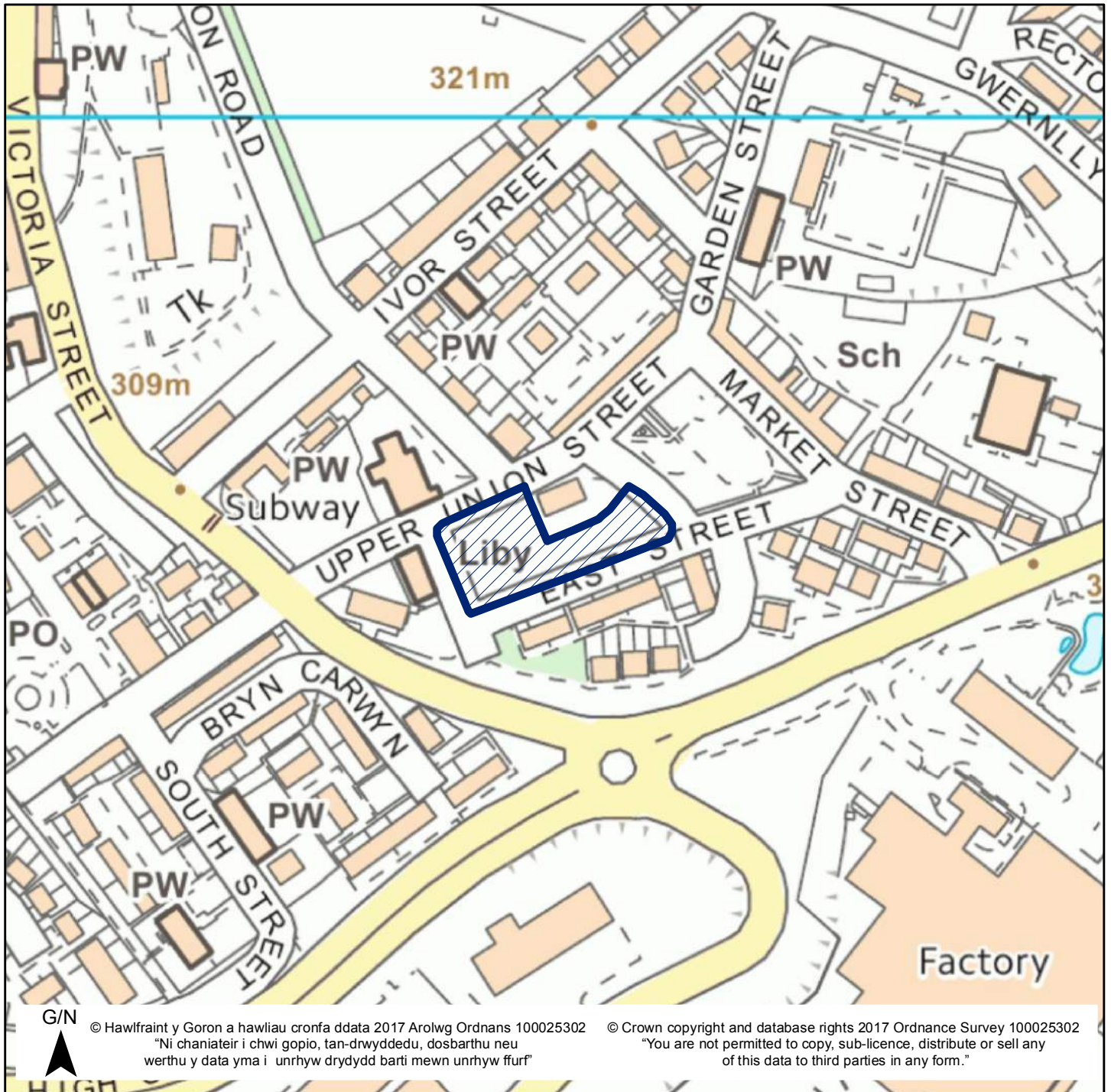
Site Name / Enw'r Safle East Street, Dowlais

Ward / Ward Dowlais

Defnydd Cyfredol / Current Use Vacant land

Defnydd Arfaethedig / Proposed Use Residential

Dwyreiniad / Easting: 306705 Gogleddiad / Northing 207815



Mae'r safle a ddangosir yn ddangosol yn unig ac yn cynrychioli dehongliad y Cyngor o'r cais am safle. Mae'r safleoedd sydd yn gynwysedig ar y gofrestr wedi eu cyflwyno i'w hystyried yn unig, ac ni fyddant o anghenraid yn cael eu clustnodi fel safleoedd datblygu yn y CDLI (2016-2031).

The site shown is indicative only and represents the Council's interpretation of the site submission. The sites contained within the register have been submitted for consideration only and will not necessarily be allocated as development sites in the LDP (2016 – 2031).

# Cynllun Datblygu Lleol Merthyr Tudful 2016-2031

## Merthyr Tydfil Local Development Plan 2016-2031

Rhif Safle / Site Number 33 Pwynt Cyfeirnod / Ref Point Maint y Safle (Ha) / Site Size (Ha) 16.98

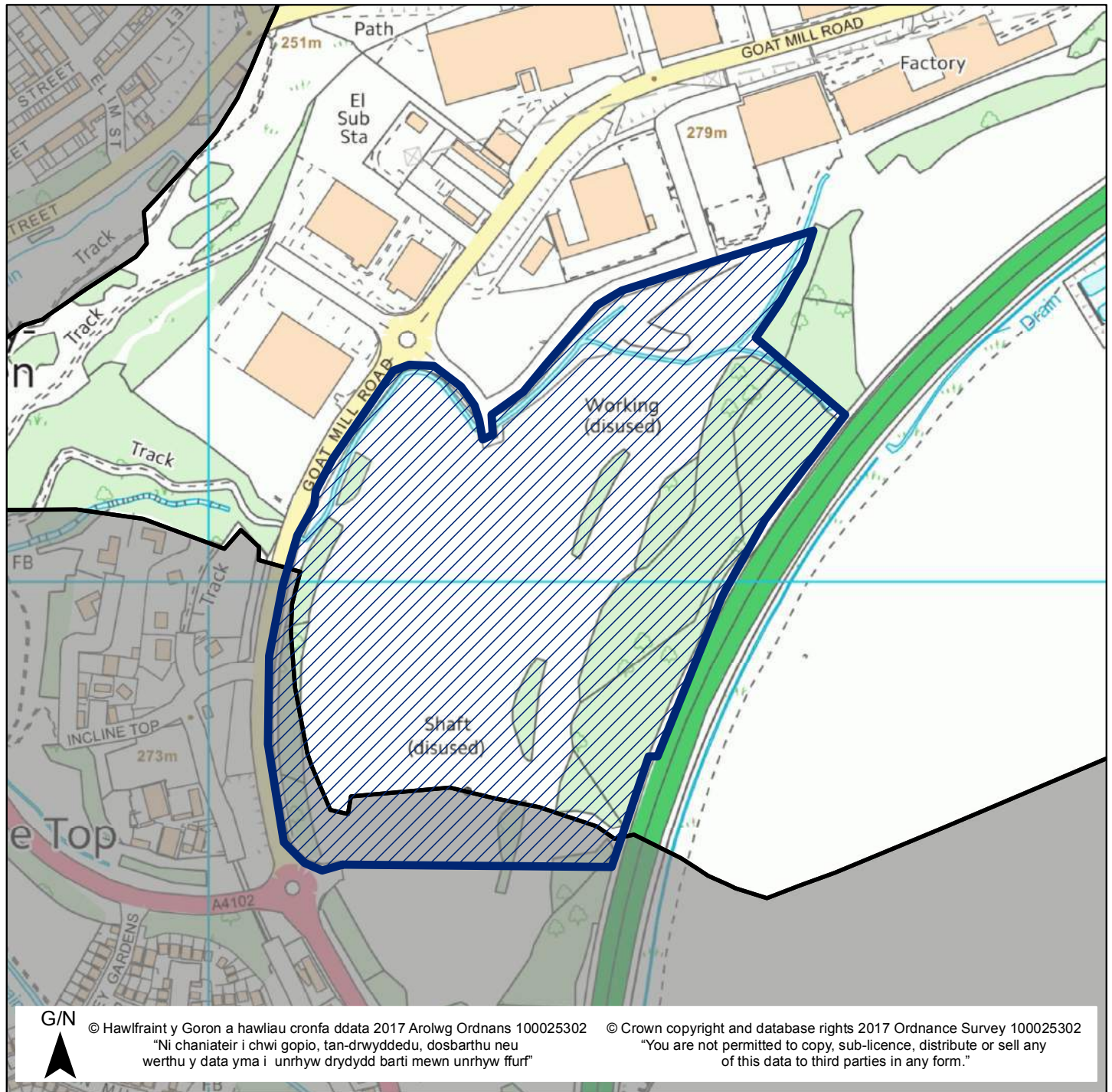
Site Name / Enw'r Safle Goat Mill Road (Industrial)

Ward / Ward Dowlais

Defnydd Cyfredol / Current Use Vacant land

Defnydd Arfaethedig / Proposed Use Industrial/Employment

Dwyreiniad / Easting: 306278 Gogleddiad / Northing 207001



Mae'r safle a ddangosir yn ddangosol yn unig ac yn cynrychioli dehongliad y Cyngor o'r cais am safle. Mae'r safleoedd sydd yn gynwysedig ar y gofrestr wedi eu cyflwyno i'w hystyried yn unig, ac ni fyddant o anghenraid yn cael eu clustnodi fel safleoedd datblygu yn y CDLI (2016-2031).

The site shown is indicative only and represents the Council's interpretation of the site submission. The sites contained within the register have been submitted for consideration only and will not necessarily be allocated as development sites in the LDP (2016 – 2031).

# Cynllun Datblygu Lleol Merthyr Tudful 2016-2031

## Merthyr Tydfil Local Development Plan 2016-2031

Rhif Safle / Site Number 34 Pwynt Cyfeirnod / Ref Point Maint y Safle (Ha) / Site Size (Ha) 0.45

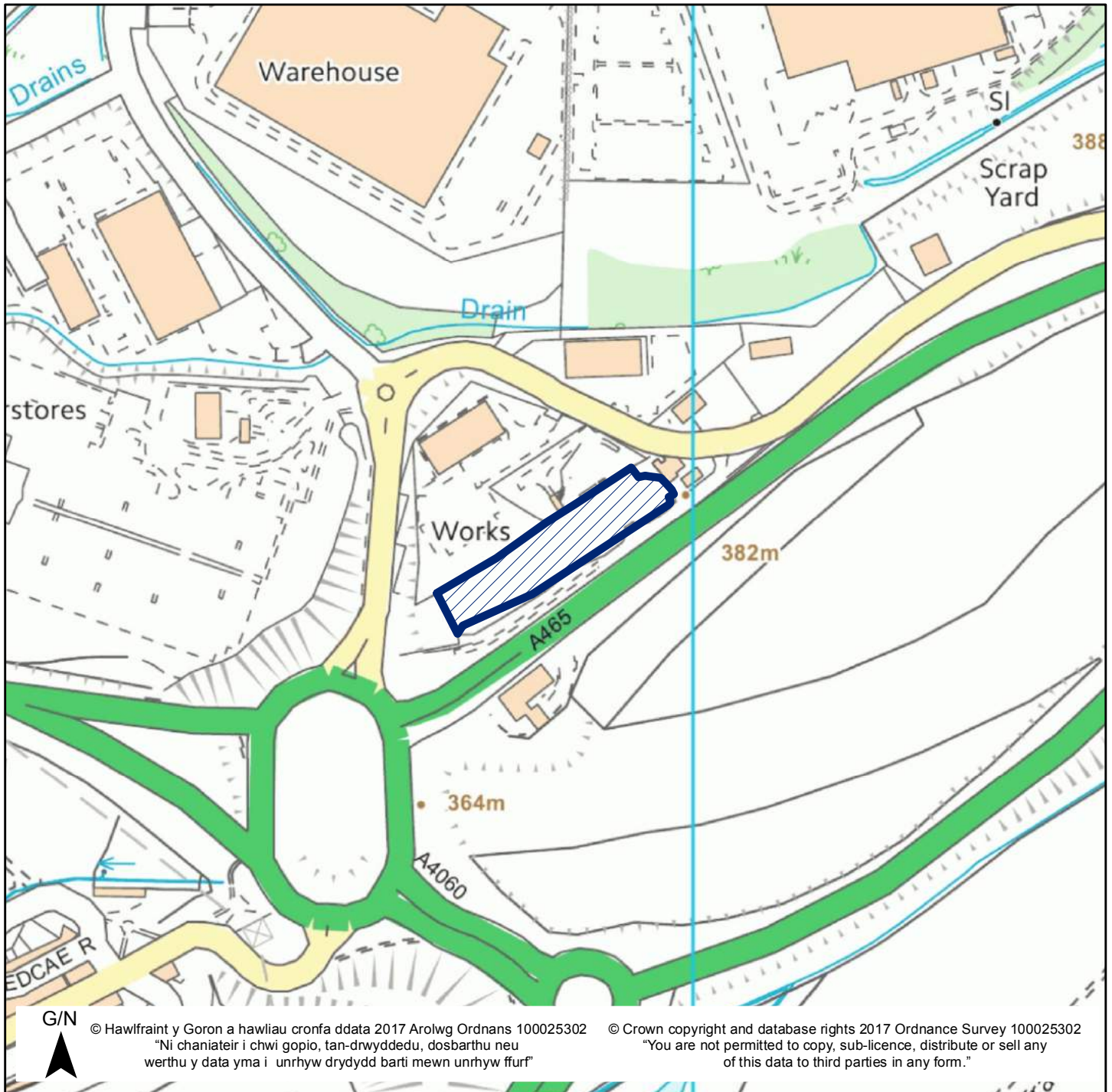
Site Name / Enw'r Safle Former Dowlais MUE Sub Depot

Ward / Ward Dowlais

Defnydd Cyfredol / Current Use Council Bin Storage

Defnydd Arfaethedig / Proposed Use Employment

Dwyreiniad / Easting: 307918 Gogleddiad / Northing 208403



Mae'r safle a ddangosir yn ddangosol yn unig ac yn cynrychioli dehongliad y Cyngor o'r cais am safle. Mae'r safleoedd sydd yn gynwysedig ar y gofrestr wedi eu cyflwyno i'w hystyried yn unig, ac ni fyddant o anghenraid yn cael eu clustnodi fel safleoedd datblygu yn y CDLI (2016-2031).

The site shown is indicative only and represents the Council's interpretation of the site submission. The sites contained within the register have been submitted for consideration only and will not necessarily be allocated as development sites in the LDP (2016 – 2031).

# Cynllun Datblygu Lleol Merthyr Tudful 2016-2031

## Merthyr Tydfil Local Development Plan 2016-2031

Rhif Safle / Site Number 35 Pwynt Cyfeirnod / Ref Point Maint y Safle (Ha) / Site Size (Ha) 1.15

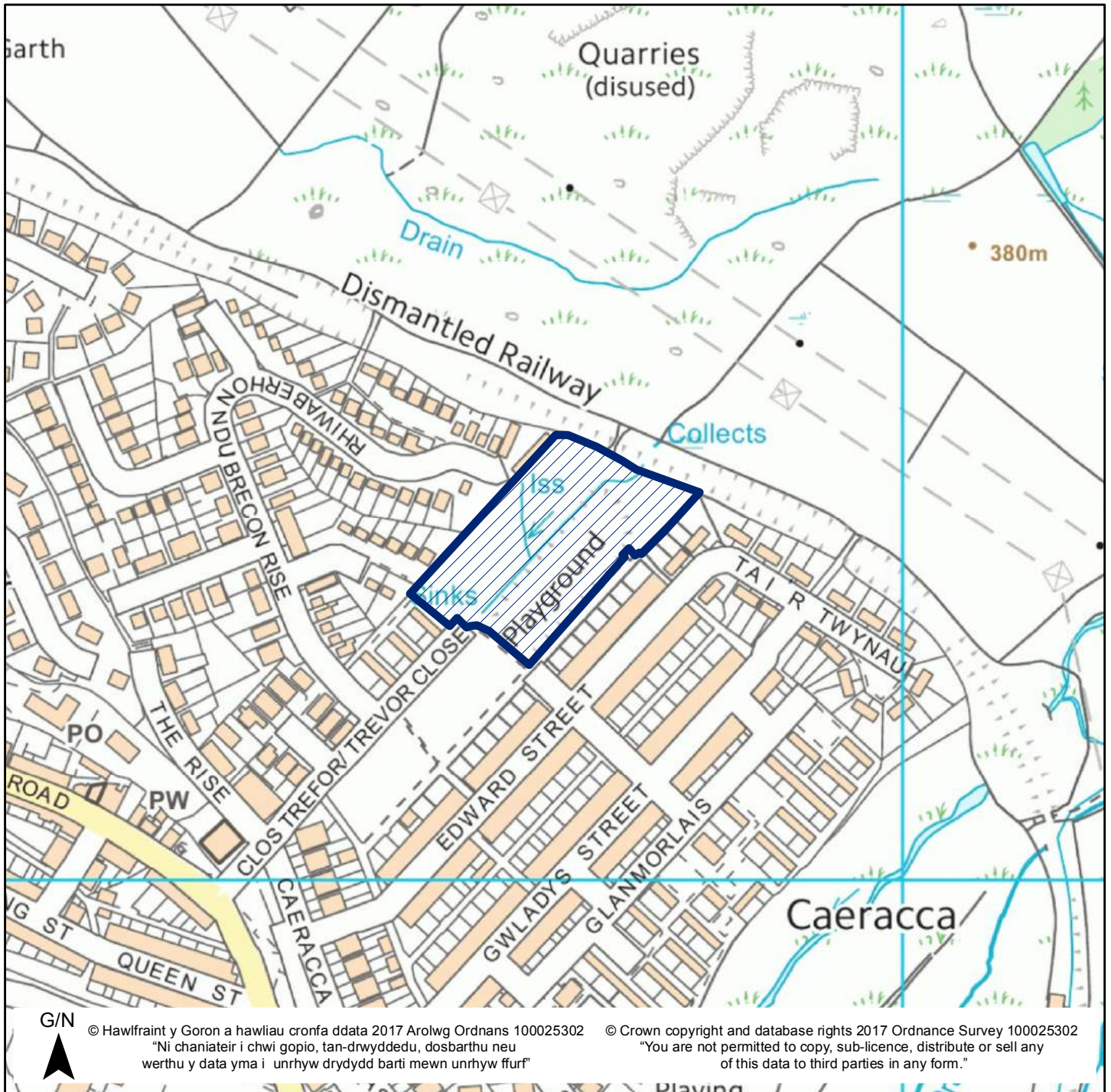
Site Name / Enw'r Safle Trevor Close, Pant

Ward / Ward Dowlais

Defnydd Cyfredol / Current Use Vacant land

Defnydd Arfaethedig / Proposed Use Residential

Dwyreiniad / Easting: 306787 Gogleddiad / Northing 209204



Mae'r safle a ddangosir yn ddangosol yn unig ac yn cynrychioli dehongliad y Cyngor o'r cais am safle. Mae'r safleoedd sydd yn gynwysedig ar y gofrestr wedi eu cyflwyno i'w hystyried yn unig, ac ni fyddant o anghenraid yn cael eu clustnodi fel safleoedd datblygu yn y CDLI (2016-2031).

The site shown is indicative only and represents the Council's interpretation of the site submission. The sites contained within the register have been submitted for consideration only and will not necessarily be allocated as development sites in the LDP (2016 – 2031).

# Cynllun Datblygu Lleol Merthyr Tudful 2016-2031

## Merthyr Tydfil Local Development Plan 2016-2031

Rhif Safle / Site Number 36 Pwynt Cyfeirnod / Ref Point Maint y Safle (Ha) / Site Size (Ha) 18.85

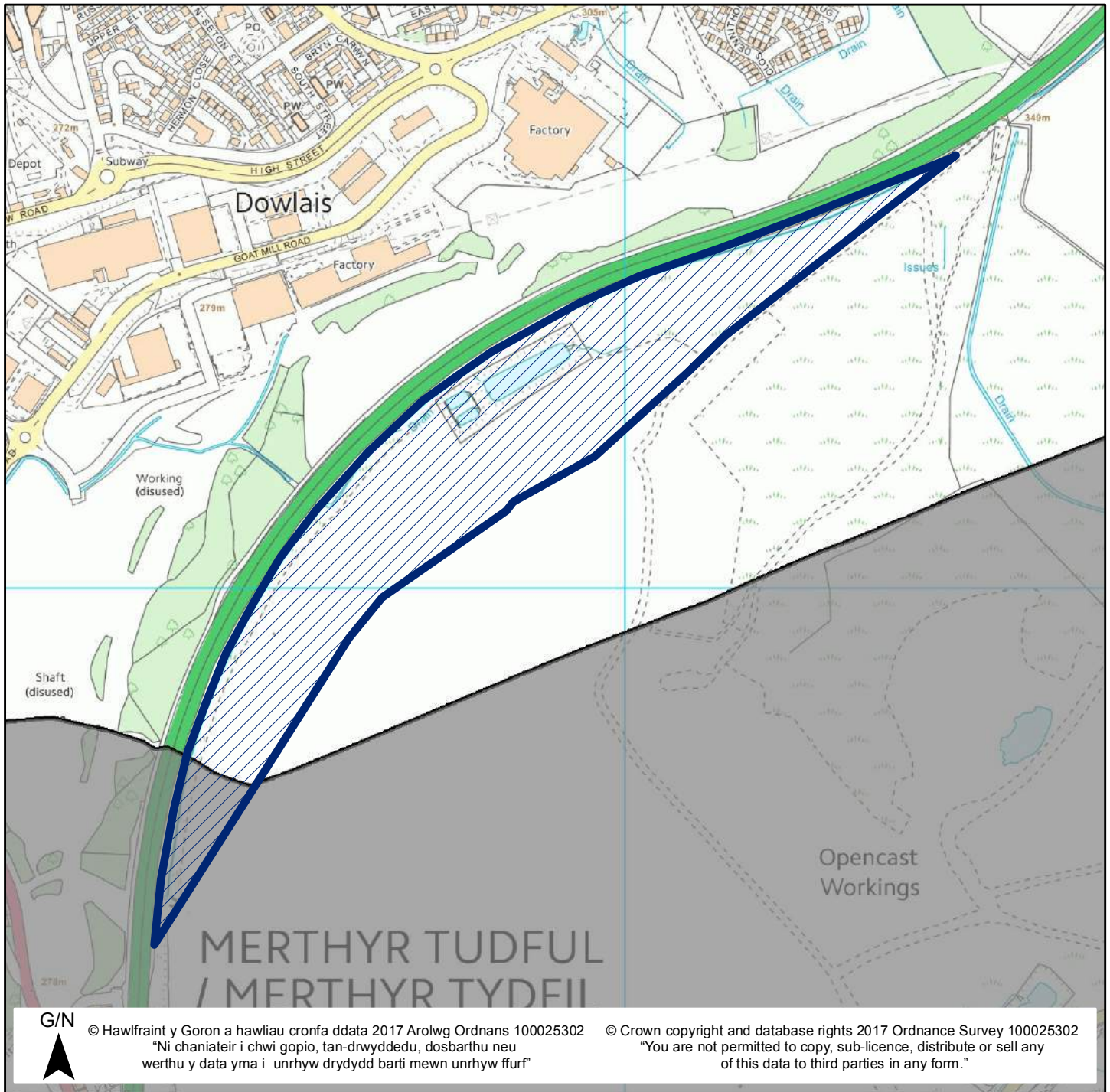
Site Name / Enw'r Safle Land east of A4060 at Ffos Y Fran

Ward / Ward Dowlais

Defnydd Cyfredol / Current Use Open cast mining

Defnydd Arfaethedig / Proposed Use Employment

Dwyreiniad / Easting: 306785 Gogleddiad / Northing 207138



Mae'r safle a ddangosir yn ddangosol yn unig ac yn cynrychioli dehongliad y Cyngor o'r cais am safle. Mae'r safleoedd sydd yn gwynsedig ar y gofrestr wedi eu cyflwyno i'w hystyried yn unig, ac ni fyddant o anghenraid yn cael eu clustnodi fel safleoedd datblygu yn y CDLI (2016-2031).

The site shown is indicative only and represents the Council's interpretation of the site submission. The sites contained within the register have been submitted for consideration only and will not necessarily be allocated as development sites in the LDP (2016 – 2031).

# Cynllun Datblygu Lleol Merthyr Tudful 2016-2031

## Merthyr Tydfil Local Development Plan 2016-2031

Rhif Safle / Site Number 37 Pwynt Cyfeirnod / Ref Point Maint y Safle (Ha) / Site Size (Ha) 2.03

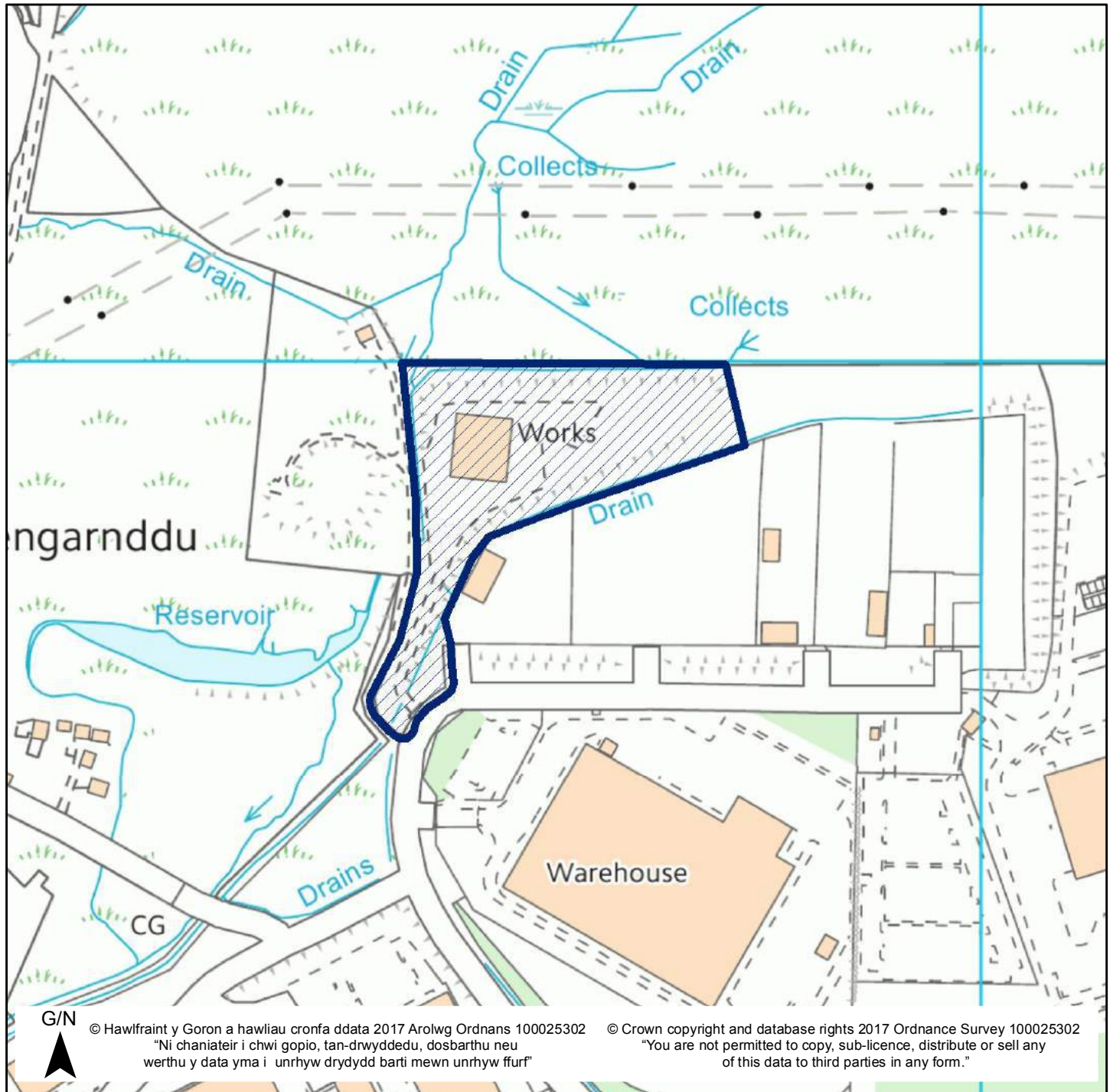
Site Name / Enw'r Safle Pengarnddu

Ward / Ward Dowlais

Defnydd Cyfredol / Current Use Industrial

Defnydd Arfaethedig / Proposed Use Employment

Dwyreiniad / Easting: 307727 Gogleddiad / Northing 208932



Mae'r safle a ddangosir yn ddangosol yn unig ac yn cynrychioli dehongliad y Cyngor o'r cais am safle. Mae'r safleoedd sydd yn gynwysedig ar y gofrestr wedi eu cyflwyno i'w hystyried yn unig, ac ni fyddant o anghenraid yn cael eu clustnodi fel safleoedd datblygu yn y CDLI (2016-2031).

The site shown is indicative only and represents the Council's interpretation of the site submission. The sites contained within the register have been submitted for consideration only and will not necessarily be allocated as development sites in the LDP (2016 – 2031).

# Cynllun Datblygu Lleol Merthyr Tudful 2016-2031

## Merthyr Tydfil Local Development Plan 2016-2031

Rhif Safle / Site Number 38 Pwynt Cyfeirnod / Ref Point Maint y Safle (Ha) / Site Size (Ha) 0.74

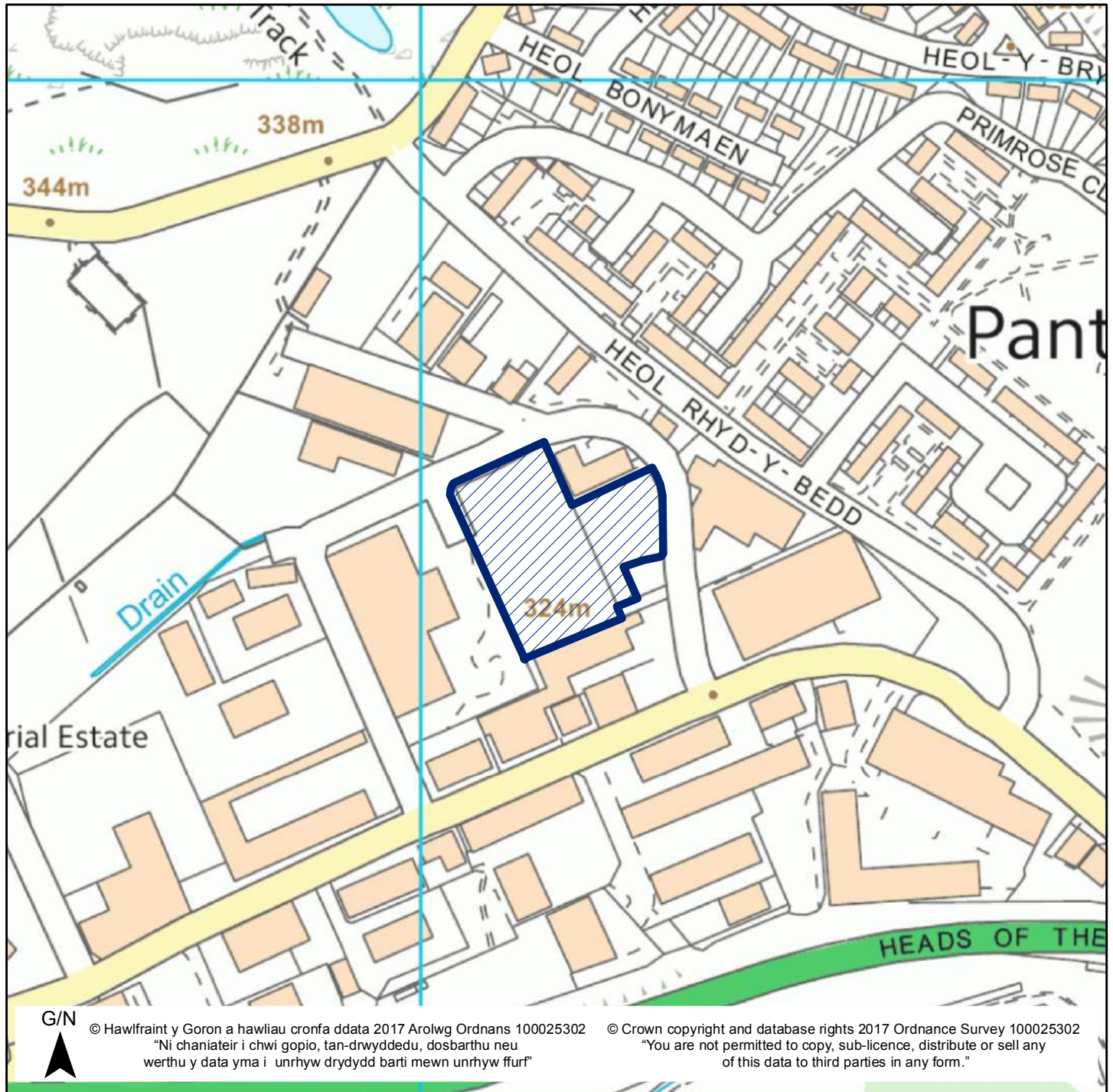
Site Name / Enw'r Safle Land at Pant Industrial Estate

Ward / Ward Dowlais

Defnydd Cyfredol / Current Use Vacant land

Defnydd Arfaethedig / Proposed Use Industrial

Dwyreiniad / Easting: 306071 Gogleddiad / Northing 208759



Mae'r safle a ddangosir yn ddangosol yn unig ac yn cynrychioli dehongliad y Cyngor o'r cais am safle. Mae'r safleoedd sydd yn gynwysedig ar y gofrestr wedi eu cyflwyno i'w hystyried yn unig, ac ni fyddant o anghenraidd yn cael eu clustnodi fel safleoedd datblygu yn y CDLI (2016-2031).

The site shown is indicative only and represents the Council's interpretation of the site submission. The sites contained within the register have been submitted for consideration only and will not necessarily be allocated as development sites in the LDP (2016 – 2031).



# Cynllun Datblygu Lleol Merthyr Tudful 2016-2031

## Merthyr Tydfil Local Development Plan 2016-2031

Rhif Safle / Site Number 39 Pwynt Cyfeirnod / Ref Point Maint y Safle (Ha) / Site Size (Ha) 0.23

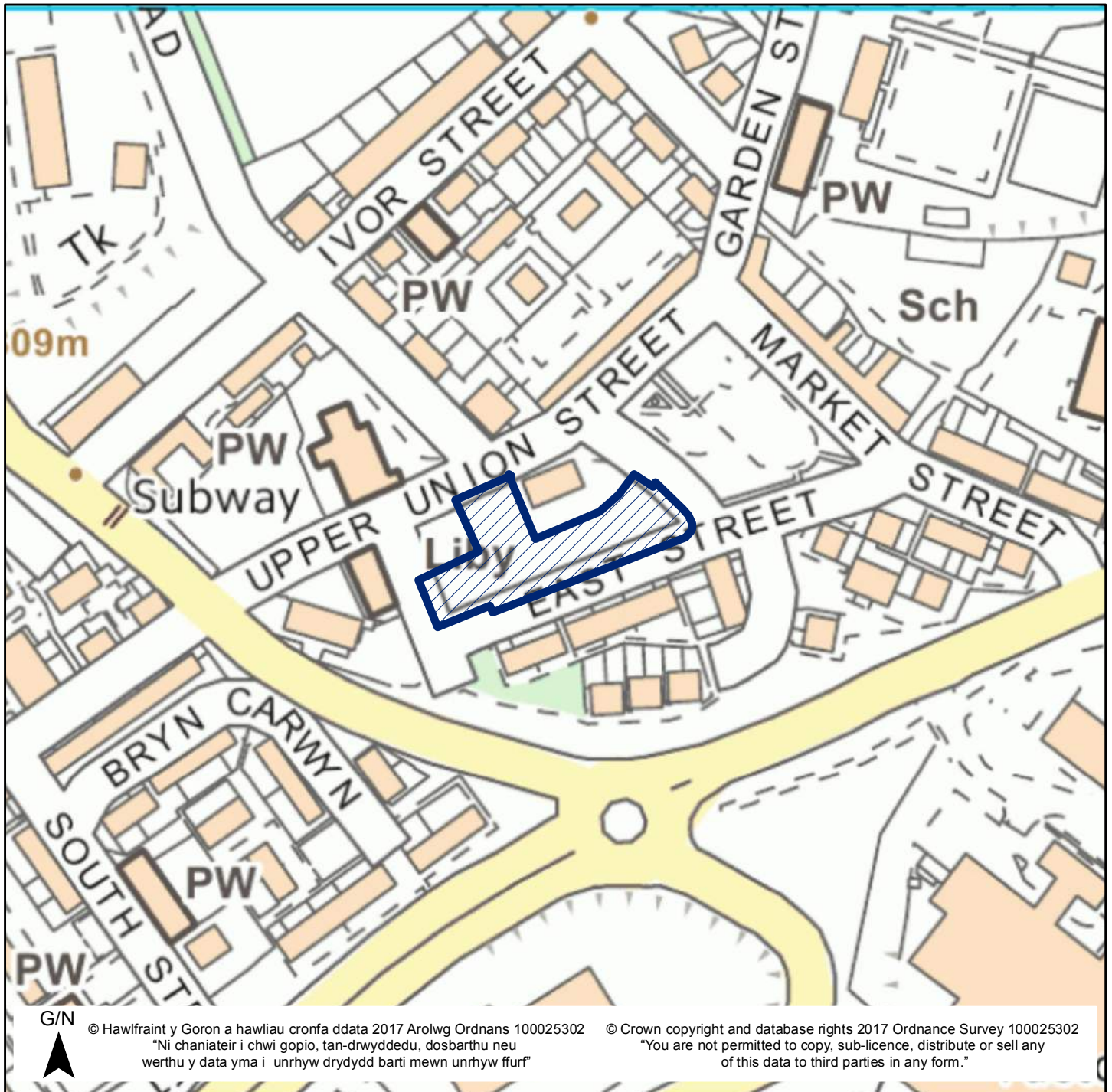
Site Name / Enw'r Safle Land at East Street, Dowlais

Ward / Ward Dowlais

Defnydd Cyfredol / Current Use Vacant land

Defnydd Arfaethedig / Proposed Use Residential

Dwyreiniad / Easting: 306712 Gogleddiad / Northing 207814



Mae'r safle a ddangosir yn ddangosol yn unig ac yn cynrychioli dehongliad y Cyngor o'r cais am safle. Mae'r safleoedd sydd yn gynwysedig ar y gofrestr wedi eu cyflwyno i'w hystyried yn unig, ac ni fyddant o anghenraid yn cael eu clustnodi fel safleoedd datblygu yn y CDLI (2016-2031).

The site shown is indicative only and represents the Council's interpretation of the site submission. The sites contained within the register have been submitted for consideration only and will not necessarily be allocated as development sites in the LDP (2016 – 2031).

Rhif Safle / Site Number 40 Pwynt Cyfeirnod / Ref Point Maint y Safle (Ha) / Site Size (Ha) 12.35

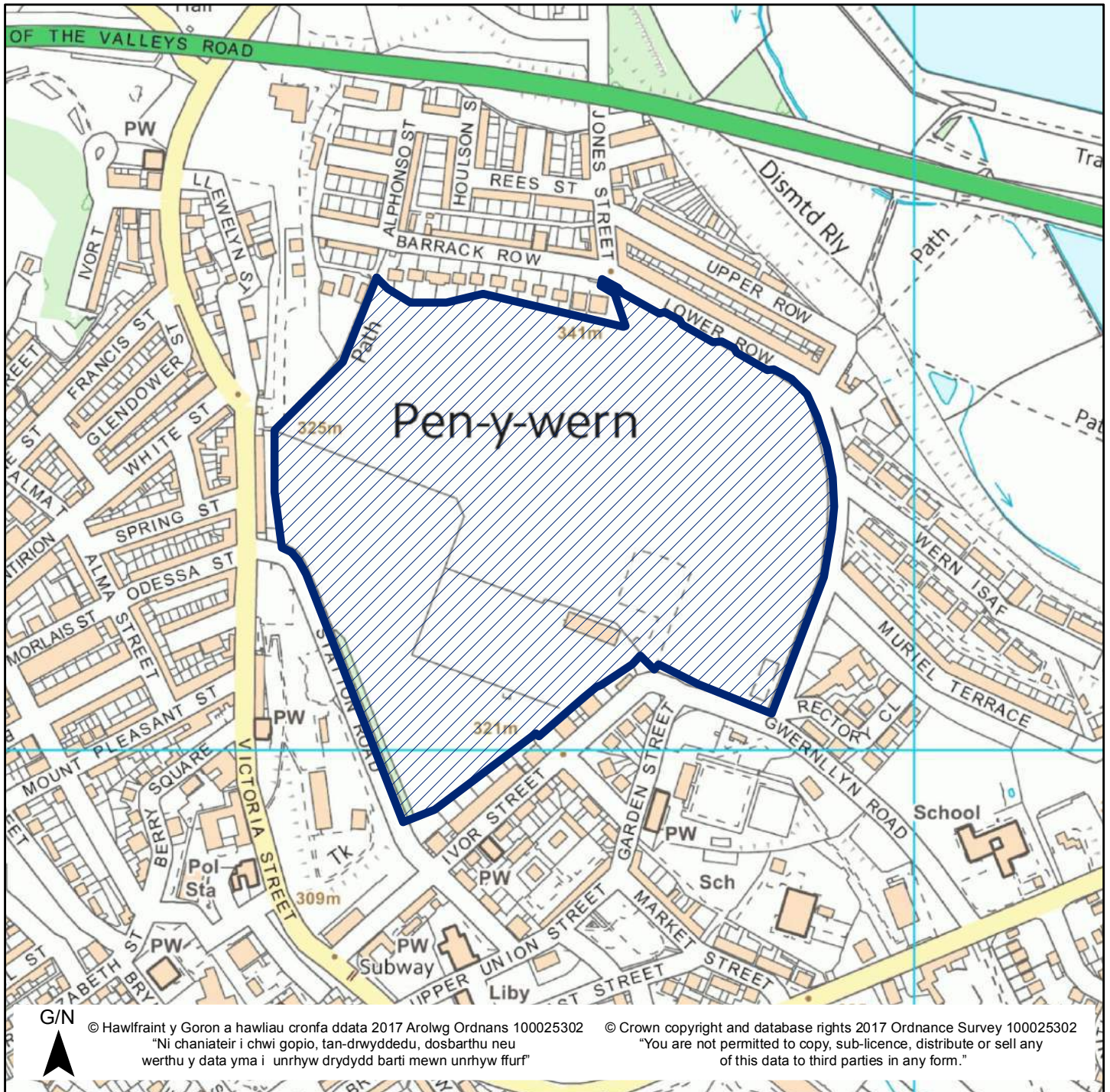
Site Name / Enw'r Safle Heartlands

Ward / Ward Dowlais

Defnydd Cyfredol / Current Use Vacant land (Former ironworks)

Defnydd Arfaethedig / Proposed Use Residential

Dwyreiniad / Easting: 306714 Gogleddiad / Northing 208179



Mae'r safle a ddangosir yn ddangosol yn unig ac yn cynrychioli dehongliad y Cyngor o'r cais am safle. Mae'r safleoedd sydd yn gynwysedig ar y gofrestr wedi eu cyflwyno i'w hystyried yn unig, ac ni fyddant o anghenraid yn cael eu clustnodi fel safleoedd datblygu yn y CDLI (2016-2031).

The site shown is indicative only and represents the Council's interpretation of the site submission. The sites contained within the register have been submitted for consideration only and will not necessarily be allocated as development sites in the LDP (2016 – 2031).

# Cynllun Datblygu Lleol Merthyr Tudful 2016-2031

## Merthyr Tydfil Local Development Plan 2016-2031

Rhif Safle / Site Number 41 Pwynt Cyfeirnod / Ref Point Maint y Safle (Ha) / Site Size (Ha) 36.18

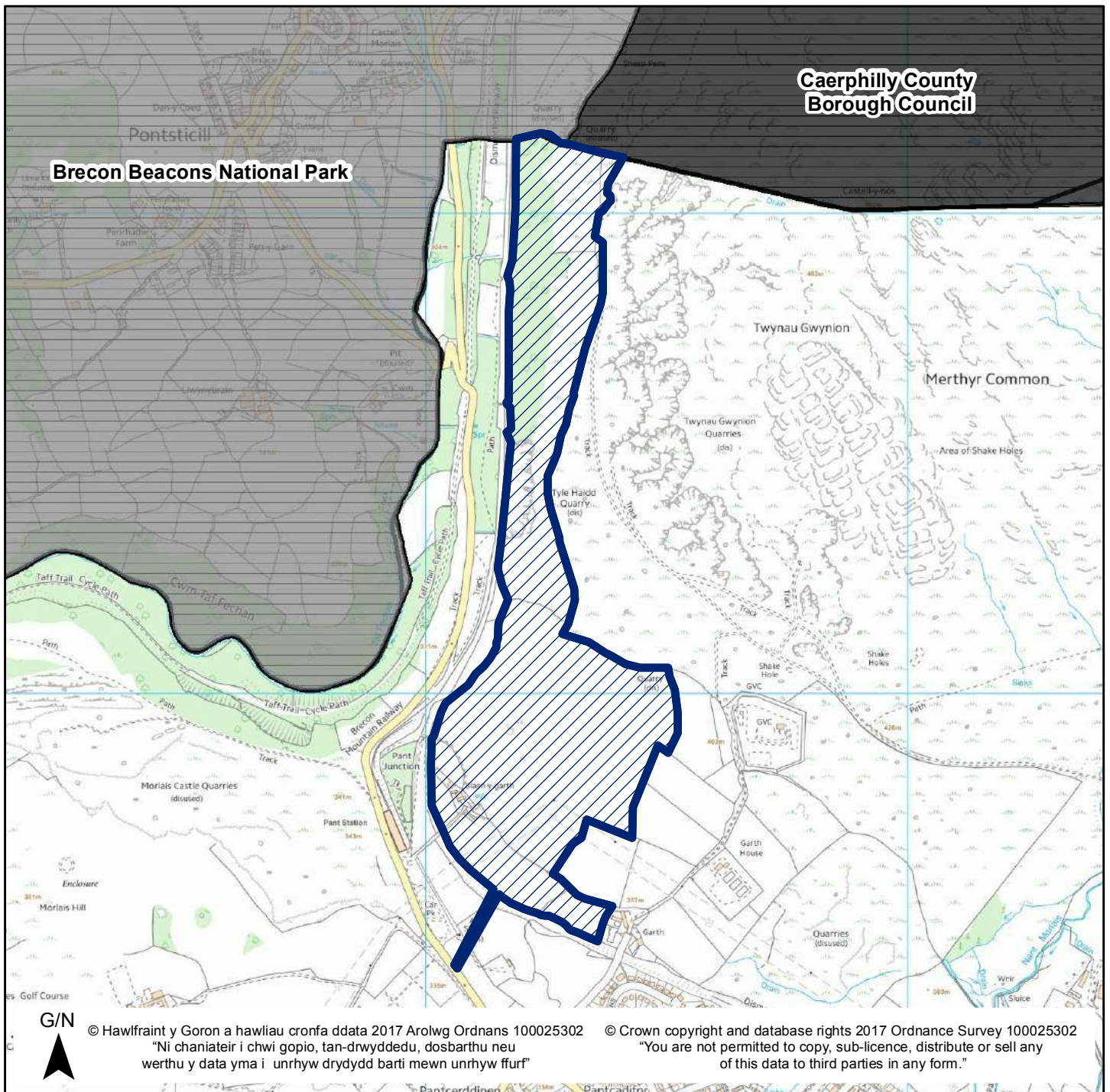
Site Name / Enw'r Safle Blaen y Garth Farm

Ward / Ward Dowlais

Defnydd Cyfredol / Current Use Vacant/Agricultural land

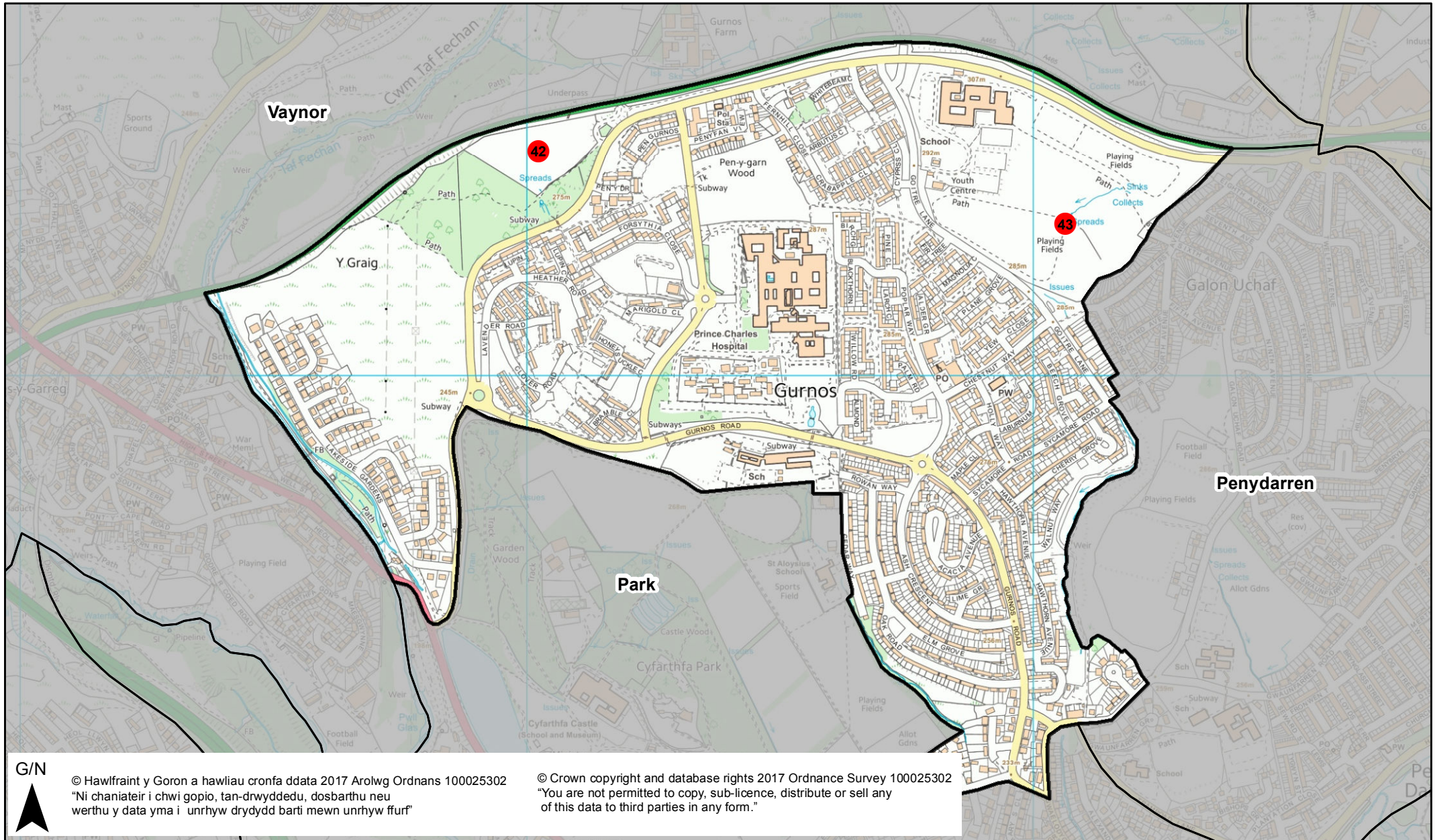
Defnydd Arfaethedig / Proposed Use Tourism

Dwyreiniad / Easting: 306250 Gogleddiad / Northing 210205



Mae'r safle a ddangosir yn ddangosol yn unig ac yn cynrychioli dehongliad y Cynllun o'r cais am safle. Mae'r safleoedd sydd yn gwynwedidig ar y gofrestr wedi eu cyflwyno i'w hystyried yn unig, ac ni fyddant o anghenraidd yn cael eu clustnodi fel safleoedd datblygu yn y CDLI (2016-2031).

The site shown is indicative only and represents the Council's interpretation of the site submission. The sites contained within the register have been submitted for consideration only and will not necessarily be allocated as development sites in the LDP (2016 – 2031).



G/N



© Hawlfraint y Goron a hawliau cronfa ddata 2017 Arolwg Ordnans 100025302  
 "Ni chaniateir i chwi gopio, tan-drwyddedu, dosbarthu neu werthu y data yma i unrhyw drydydd barti mewn unrhyw ffurf"

© Crown copyright and database rights 2017 Ordnance Survey 100025302  
 "You are not permitted to copy, sub-licence, distribute or sell any of this data to third parties in any form."

Rhif Safle / Site Number 42 Pwynt Cyfeirnod / Ref Point Maint y Safle (Ha) / Site Size (Ha) 2.26

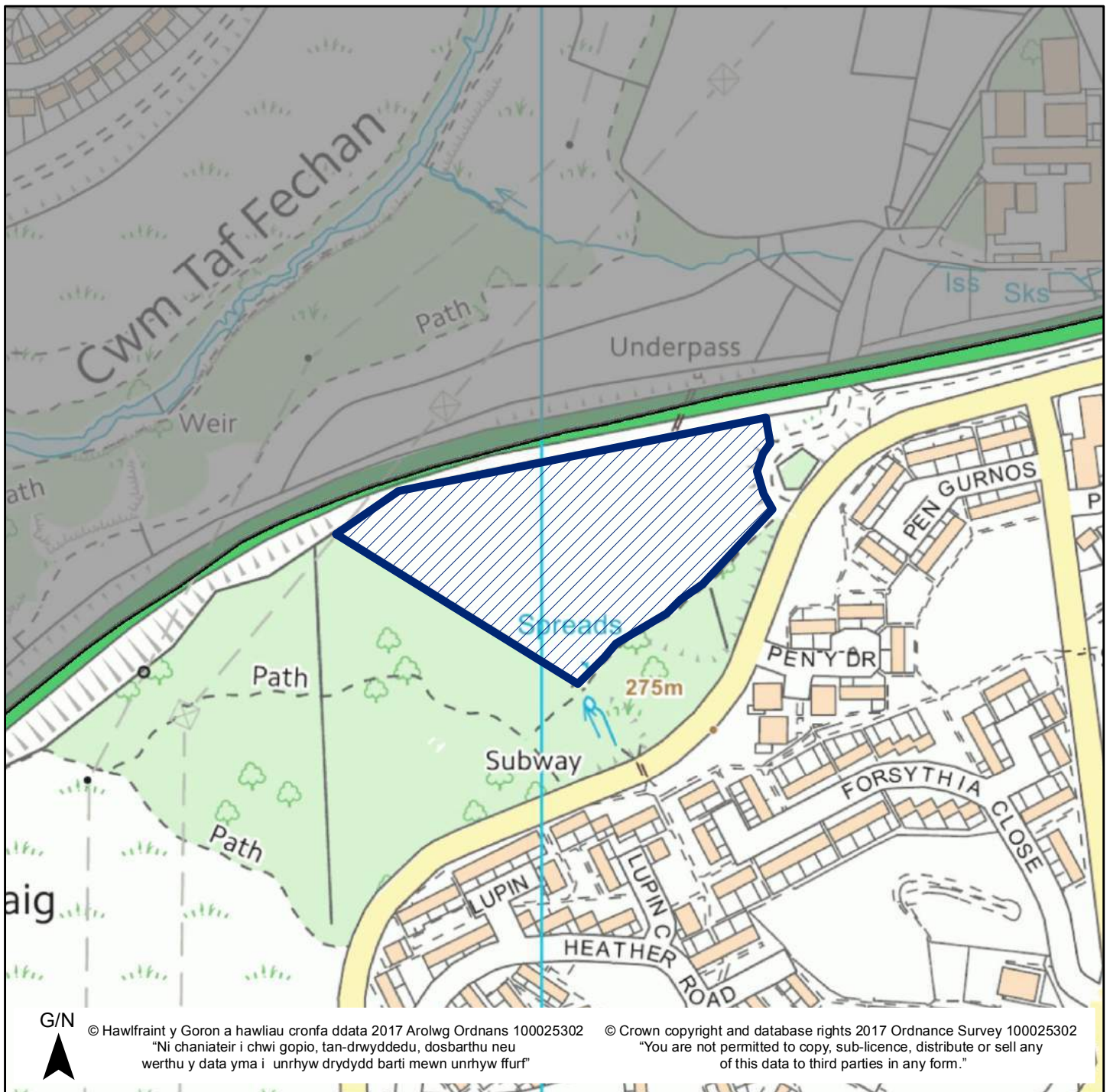
Site Name / Enw'r Safle Gurnos Farm

Ward / Ward Gurnos

Defnydd Cyfredol / Current Use Grazing

Defnydd Arfaethedig / Proposed Use Residential

Dwyreiniad / Easting: 304022 Gogleddiad / Northing 208442



Mae'r safle a ddangosir yn ddangosol yn unig ac yn cynrychioli dehongliad y Cyngor o'r cais am safle. Mae'r safleoedd sydd yn gynwysedig ar y gofrestr wedi eu cyflwyno i'w hystyried yn unig, ac ni fyddant o anghenraid yn cael eu clustnodi fel safleoedd datblygu yn y CDLI (2016-2031).

The site shown is indicative only and represents the Council's interpretation of the site submission. The sites contained within the register have been submitted for consideration only and will not necessarily be allocated as development sites in the LDP (2016 – 2031).

# Cynllun Datblygu Lleol Merthyr Tudful 2016-2031

## Merthyr Tydfil Local Development Plan 2016-2031

Rhif Safle / Site Number 43 Pwynt Cyfeirnod / Ref Point Maint y Safle (Ha) / Site Size (Ha) 6.52

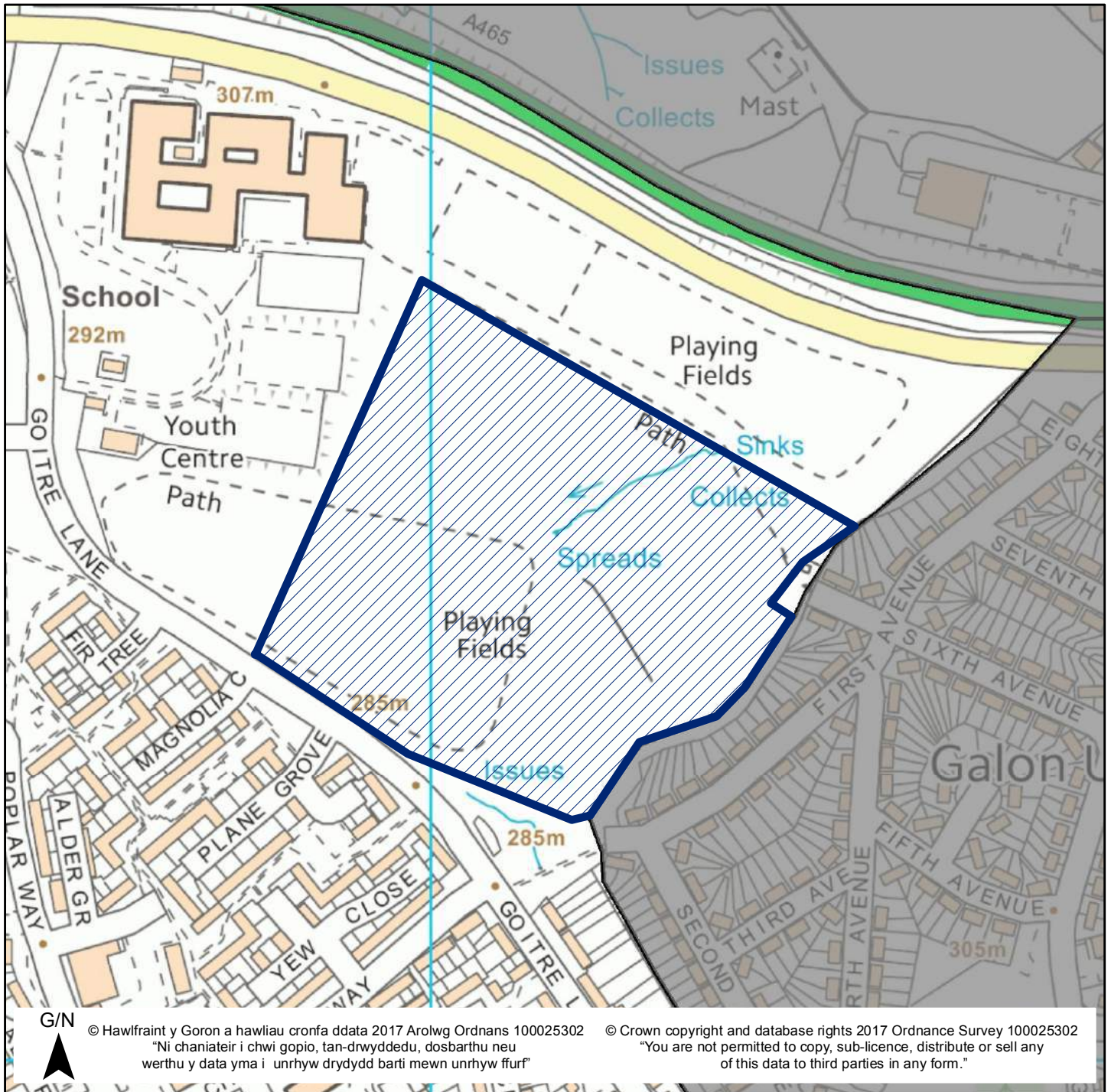
Site Name / Enw'r Safle Pen-y-dre

Ward / Ward Gurnos

Defnydd Cyfredol / Current Use Informal grazing

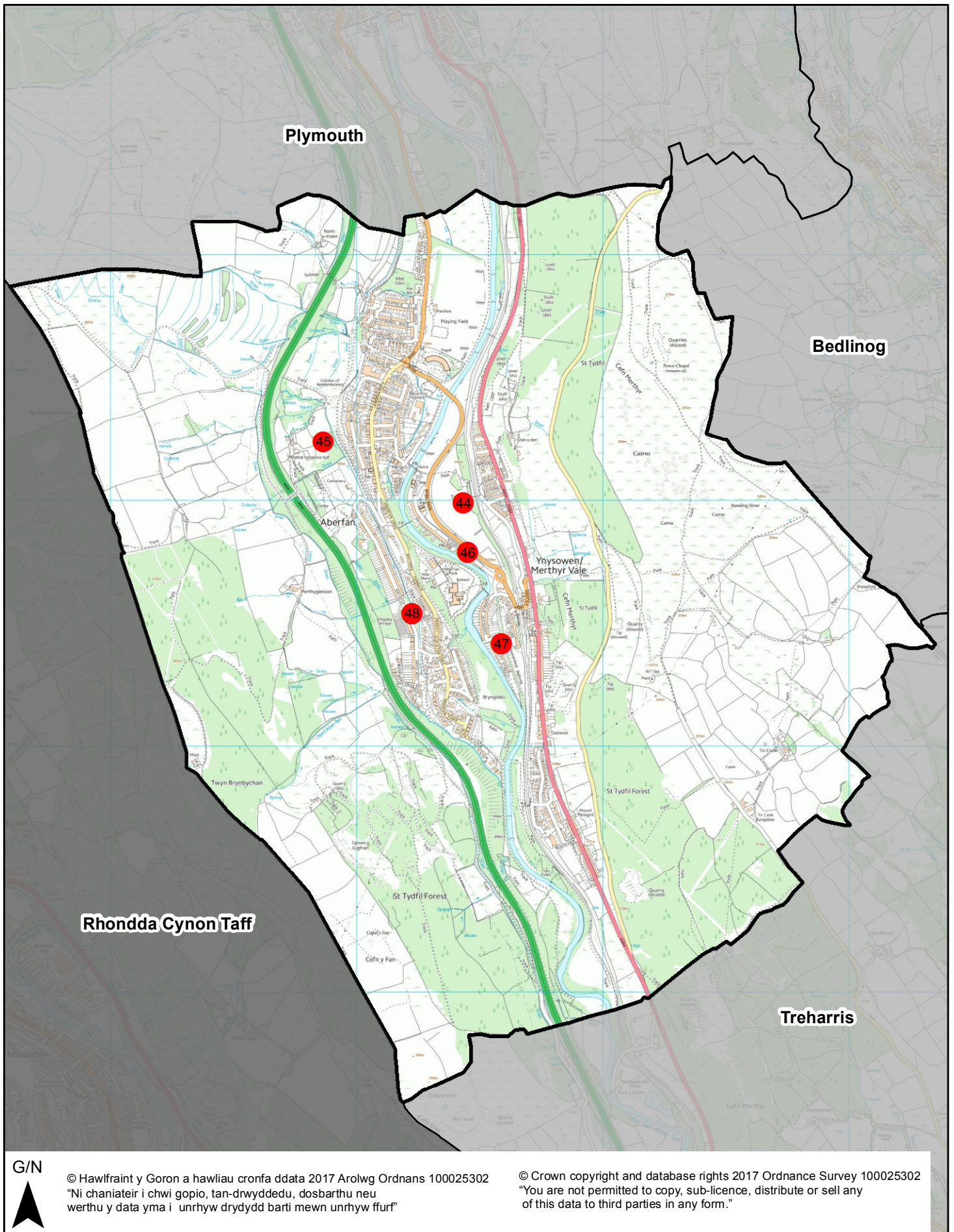
Defnydd Arfaethedig / Proposed Use Residential

Dwyreiniad / Easting: 305062 Gogleddiad / Northing 208299



Mae'r safle a ddangosir yn ddangosol yn unig ac yn cynrychioli dehongliad y Cyngor o'r cais am safle. Mae'r safleoedd sydd yn gynwysedig ar y gofrestr wedi eu cyflwyno i'w hystyried yn unig, ac ni fyddant o anghenraid yn cael eu clustnodi fel safleoedd datblygu yn y CDLI (2016-2031).

The site shown is indicative only and represents the Council's interpretation of the site submission. The sites contained within the register have been submitted for consideration only and will not necessarily be allocated as development sites in the LDP (2016 – 2031).



G/N



© Hawlfraint y Goron a hawliau cronfa ddata 2017 Arolwg Ordnans 100025302  
"Ni chaniateir i chwi gopio, tan-drwyddedu, dosbarthu neu werthu y data yma i unrhyw drydydd barti mewn unrhyw ffurf"

© Crown copyright and database rights 2017 Ordnance Survey 100025302  
"You are not permitted to copy, sub-licence, distribute or sell any of this data to third parties in any form."

# Cynllun Datblygu Lleol Merthyr Tudful 2016-2031

## Merthyr Tydfil Local Development Plan 2016-2031

Rhif Safle / Site Number 44 Pwynt Cyfeirnod / Ref Point Maint y Safle (Ha) / Site Size (Ha) 6.8

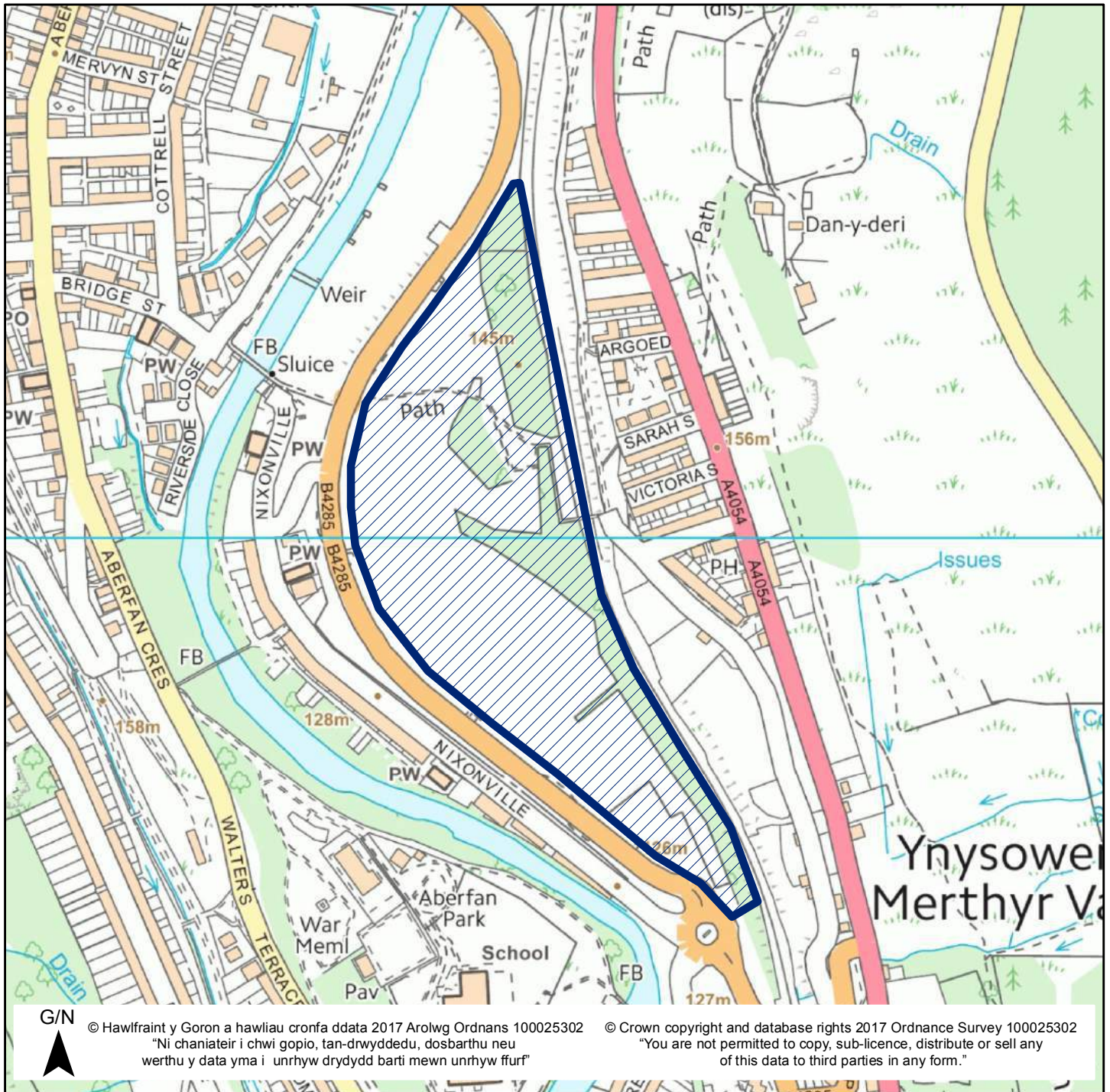
Site Name / Enw'r Safle Colliery Site, Merthyr Vale, Aberfan

Ward / Ward Merthyr Vale

Defnydd Cyfredol / Current Use Reclaimed Site (Former Colliery/Pithead)

Defnydd Arfaethedig / Proposed Use Residential

Dwyreiniad / Easting: 307434 Gogleddiad / Northing 199986



Mae'r safle a ddangosir yn ddangosol yn unig ac yn cynrychioli dehongliad y Cyngor o'r cais am safle. Mae'r safleoedd sydd yn gynwysedig ar y gofrestr wedi eu cyflwyno i'w hystyried yn unig, ac ni fyddant o anghenraid yn cael eu clustnodi fel safleoedd datblygu yn y CDLI (2016-2031).

The site shown is indicative only and represents the Council's interpretation of the site submission. The sites contained within the register have been submitted for consideration only and will not necessarily be allocated as development sites in the LDP (2016 – 2031).



# Cynllun Datblygu Lleol Merthyr Tudful 2016-2031

## Merthyr Tydfil Local Development Plan 2016-2031

Rhif Safle / Site Number 45 Pwynt Cyfeirnod / Ref Point Maint y Safle (Ha) / Site Size (Ha) 2.09

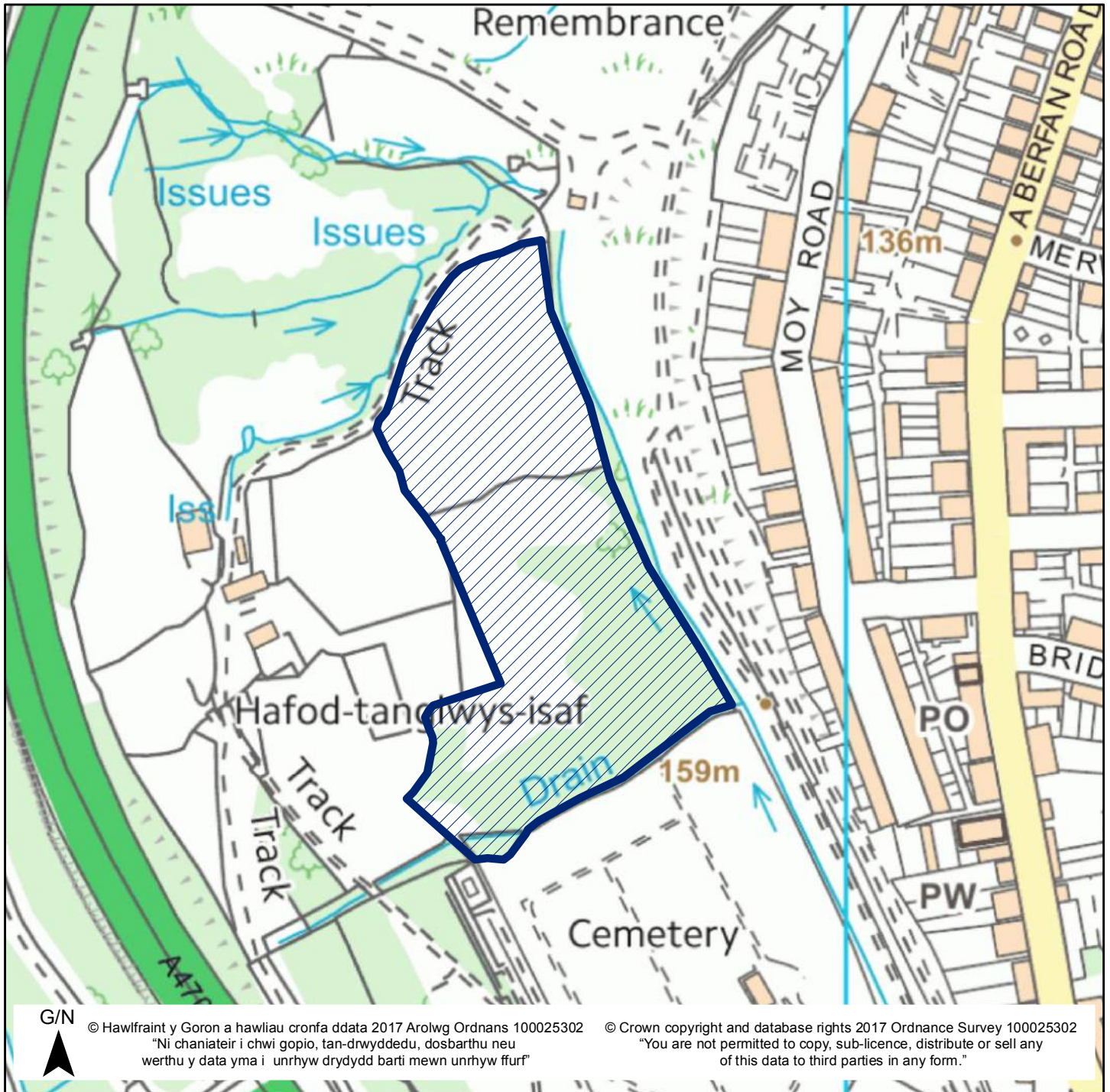
Site Name / Enw'r Safle Land at Hafod, Tanglwys

Ward / Ward Merthyr Vale

Defnydd Cyfredol / Current Use Vacant/Woodland

Defnydd Arfaethedig / Proposed Use Cemetery

Dwyreiniad / Easting: 306865 Gogleddiad / Northing 200237



Mae'r safle a ddangosir yn ddangosol yn unig ac yn cynrychioli dehongliad y Cyngor o'r cais am safle. Mae'r safleoedd sydd yn gynwysedig ar y gofrestr wedi eu cyflwyno i'w hystyried yn unig, ac ni fyddant o anghenraid yn cael eu clustnodi fel safleoedd datblygu yn y CDLI (2016-2031).

The site shown is indicative only and represents the Council's interpretation of the site submission. The sites contained within the register have been submitted for consideration only and will not necessarily be allocated as development sites in the LDP (2016 – 2031).

# Cynllun Datblygu Lleol Merthyr Tudful 2016-2031

## Merthyr Tydfil Local Development Plan 2016-2031

Rhif Safle / Site Number 46 Pwynt Cyfeirnod / Ref Point Maint y Safle (Ha) / Site Size (Ha) 12.03

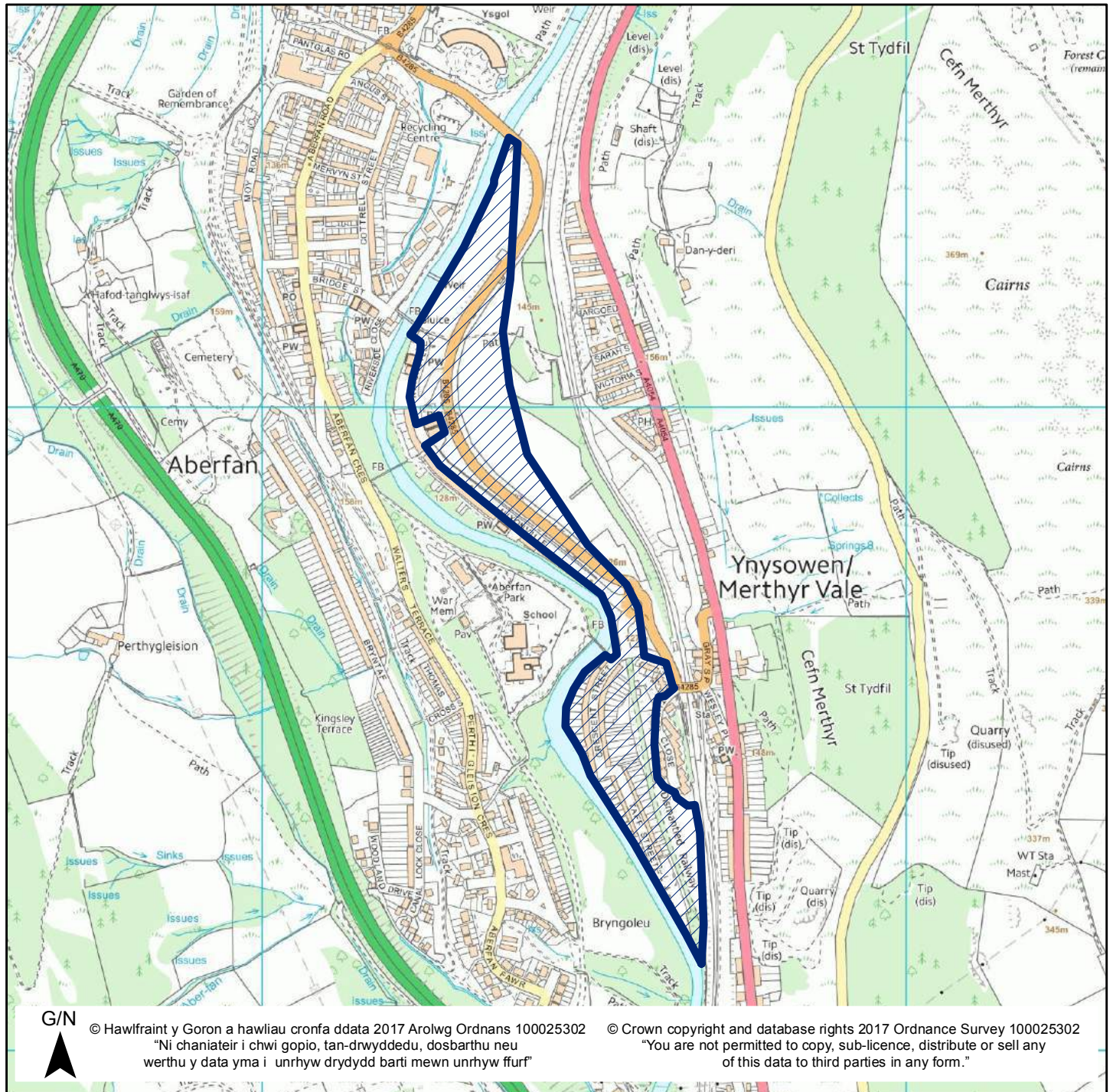
Site Name / Enw'r Safle Riverside

Ward / Ward Merthyr Vale

Defnydd Cyfredol / Current Use Reclaimed colliery site/Residential/vacant land

Defnydd Arfaethedig / Proposed Use Residential/Mixed

Dwyreiniad / Easting: 307450 Gogleddiad / Northing 199786



Mae'r safle a ddangosir yn ddangosol yn unig ac yn cynrychioli dehongliad y Cyngor o'r cais am safle. Mae'r safleoedd sydd yn gynwysedig ar y gofrestr wedi eu cyflwyno i'w hystyried yn unig, ac ni fyddant o anghenraid yn cael eu clustnodi fel safleoedd datblygu yn y CDLI (2016-2031).

The site shown is indicative only and represents the Council's interpretation of the site submission. The sites contained within the register have been submitted for consideration only and will not necessarily be allocated as development sites in the LDP (2016 – 2031).

# Cynllun Datblygu Lleol Merthyr Tudful 2016-2031

## Merthyr Tydfil Local Development Plan 2016-2031

Rhif Safle / Site Number 47 Pwynt Cyfeirnod / Ref Point Maint y Safle (Ha) / Site Size (Ha) 4.44

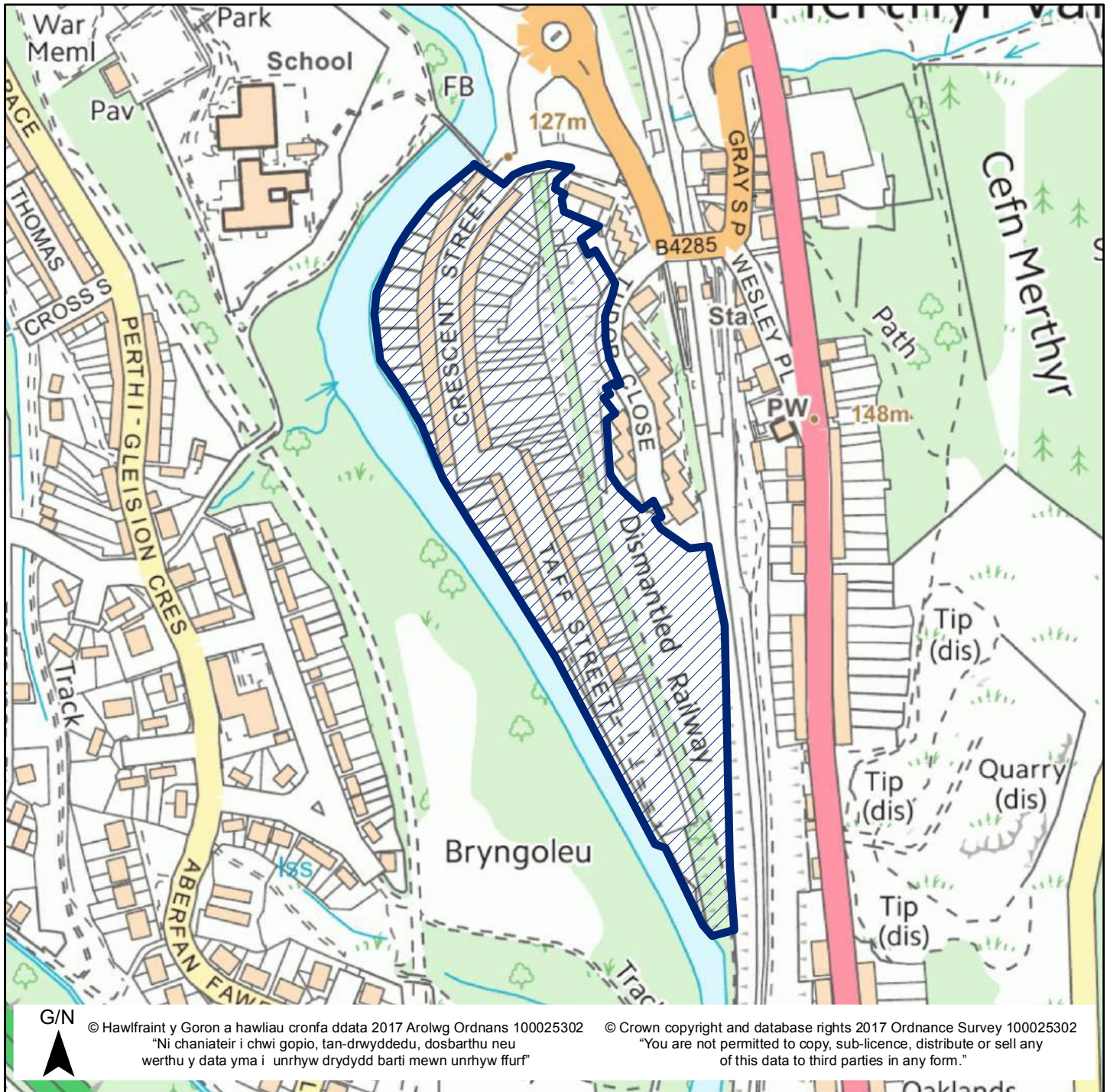
Site Name / Enw'r Safle Taff and Crescent Streets and Railway Sidings

Ward / Ward Merthyr Vale

Defnydd Cyfredol / Current Use Residential/Vacant land

Defnydd Arfaethedig / Proposed Use Residential/Mixed

Dwyreiniad / Easting: 307587 Gogleddiad / Northing 199415



Mae'r safle a ddangosir yn ddangosol yn unig ac yn cynrychioli dehongliad y Cyngor o'r cais am safle. Mae'r safleoedd sydd yn gynwysedig ar y gofrestr wedi eu cyflwyno i'w hystyried yn unig, ac ni fyddant o anghenraid yn cael eu clustnodi fel safleoedd datblygu yn y CDLI (2016-2031).

The site shown is indicative only and represents the Council's interpretation of the site submission. The sites contained within the register have been submitted for consideration only and will not necessarily be allocated as development sites in the LDP (2016 – 2031).

# Cynllun Datblygu Lleol Merthyr Tudful 2016-2031

## Merthyr Tydfil Local Development Plan 2016-2031

Rhif Safle / Site Number 48 Pwynt Cyfeirnod / Ref Point Maint y Safle (Ha) / Site Size (Ha) 0.34

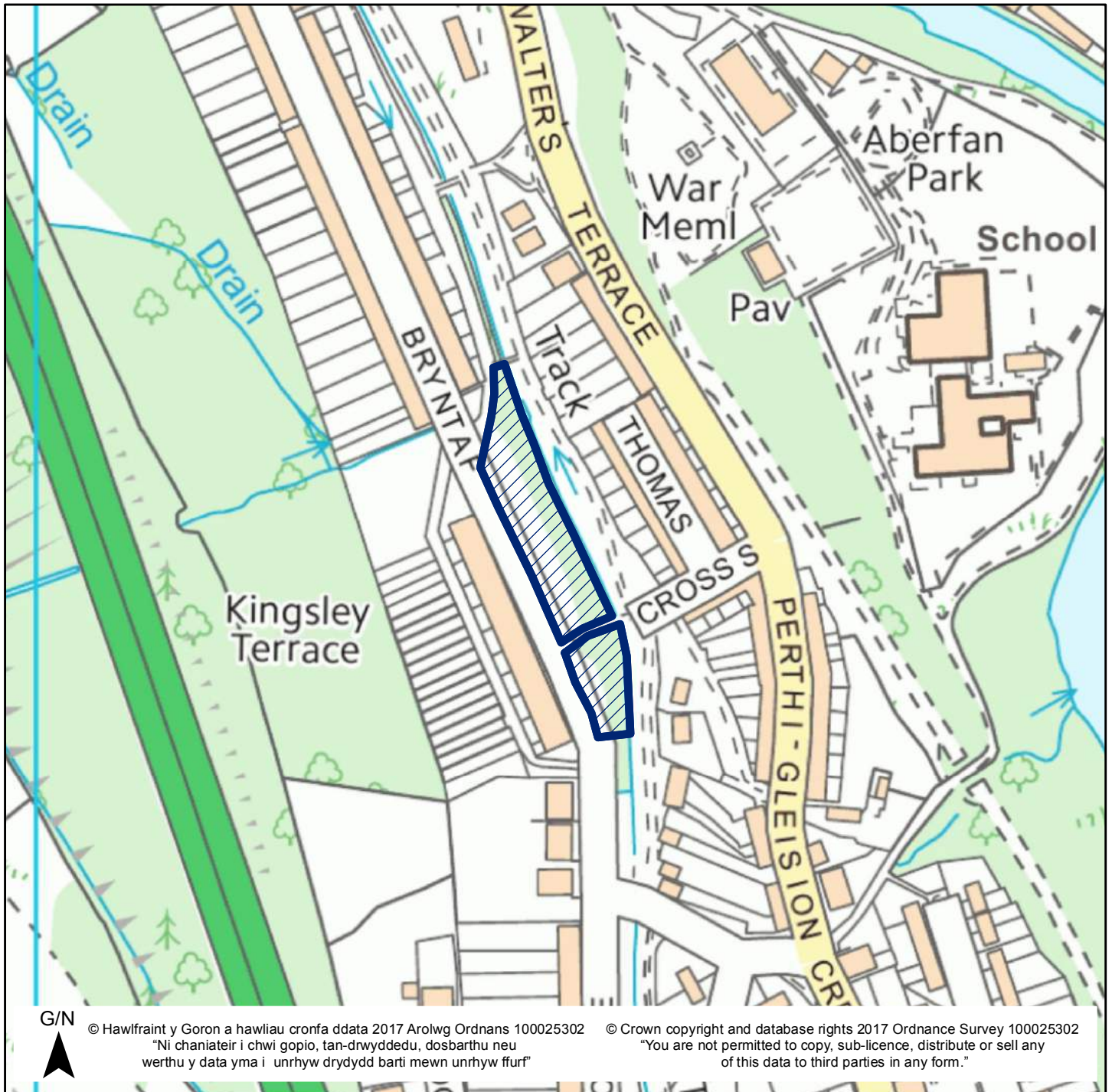
Site Name / Enw'r Safle Land opposite Kingsley Terrace, Aberfan

Ward / Ward Merthyr Vale

Defnydd Cyfredol / Current Use Vacant land

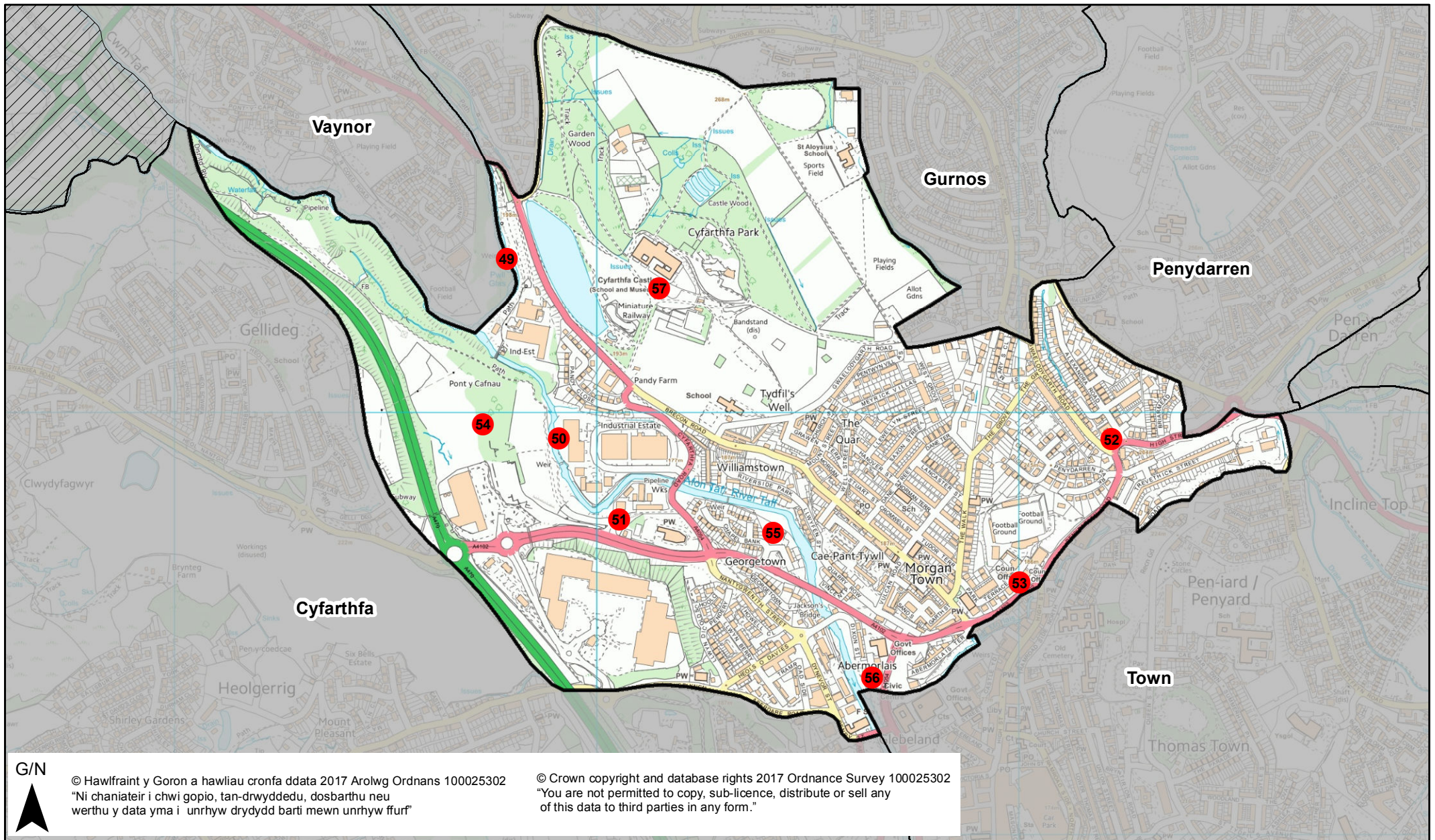
Defnydd Arfaethedig / Proposed Use Residential

Dwyreiniad / Easting: 307224 Gogleddiad / Northing 199538



Mae'r safle a ddangosir yn ddangosol yn unig ac yn cynrychioli dehongliad y Cyngor o'r cais am safle. Mae'r safleoedd sydd yn gynwysedig ar y gofrestr wedi eu cyflwyno i'w hystyried yn unig, ac ni fyddant o anghenraid yn cael eu clustnodi fel safleoedd datblygu yn y CDLI (2016-2031).

The site shown is indicative only and represents the Council's interpretation of the site submission. The sites contained within the register have been submitted for consideration only and will not necessarily be allocated as development sites in the LDP (2016 – 2031).



G/N



© Hawffraint y Goron a hawliau cronfa ddata 2017 Arolwg Ordnans 100025302  
"Ni chaniateir i chwi gopio, tan-drwyddedu, dosbarthu neu werthu y data yma i unrhyw drydydd barti mewn unrhyw ffurf"

© Crown copyright and database rights 2017 Ordnance Survey 100025302  
"You are not permitted to copy, sub-licence, distribute or sell any of this data to third parties in any form."

# Cynllun Datblygu Lleol Merthyr Tudful 2016-2031

## Merthyr Tydfil Local Development Plan 2016-2031

Rhif Safle / Site Number 49 Pwynt Cyfeirnod / Ref Point Maint y Safle (Ha) / Site Size (Ha) 2.51

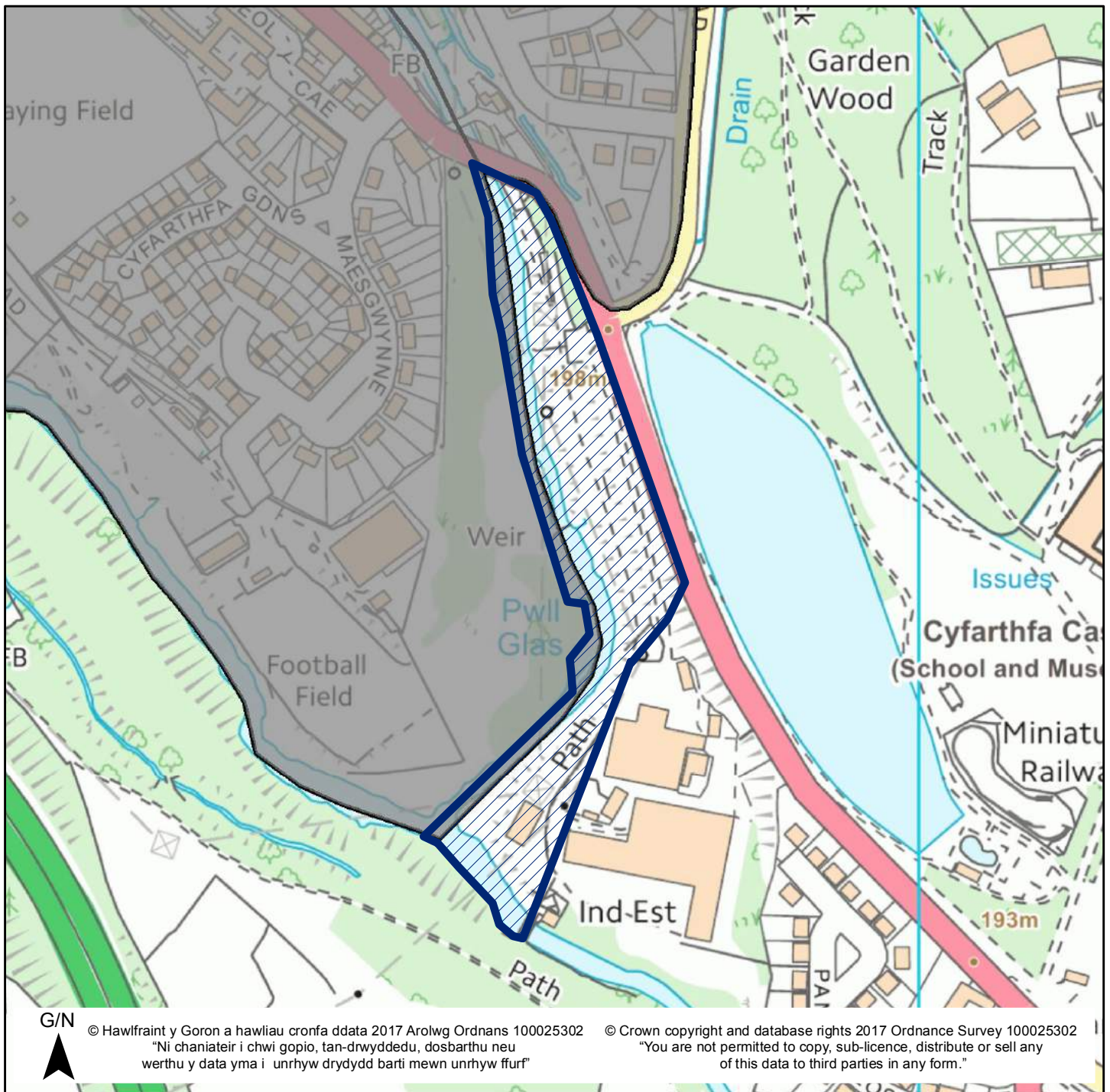
Site Name / Enw'r Safle Cyfarthfa Heritage Area Site 1

Ward / Ward Park

Defnydd Cyfredol / Current Use River/River Bank/Tourism/Leisure

Defnydd Arfaethedig / Proposed Use Protected as part of the Cyfarthfa Heritage Area

Dwyreiniad / Easting: 303785 Gogleddiad / Northing 207363



Mae'r safle a ddangosir yn ddangosol yn unig ac yn cynrychioli dehongliad y Cyngor o'r cais am safle. Mae'r safleoedd sydd yn gynwysedig ar y gofrestr wedi eu cyflwyno i'w hystyried yn unig, ac ni fyddant o anghenraid yn cael eu clustnodi fel safleoedd datblygu yn y CDLI (2016-2031).

The site shown is indicative only and represents the Council's interpretation of the site submission. The sites contained within the register have been submitted for consideration only and will not necessarily be allocated as development sites in the LDP (2016 – 2031).

# Cynllun Datblygu Lleol Merthyr Tudful 2016-2031

## Merthyr Tydfil Local Development Plan 2016-2031

Rhif Safle / Site Number 50 Pwynt Cyfeirnod / Ref Point Maint y Safle (Ha) / Site Size (Ha) 0.48

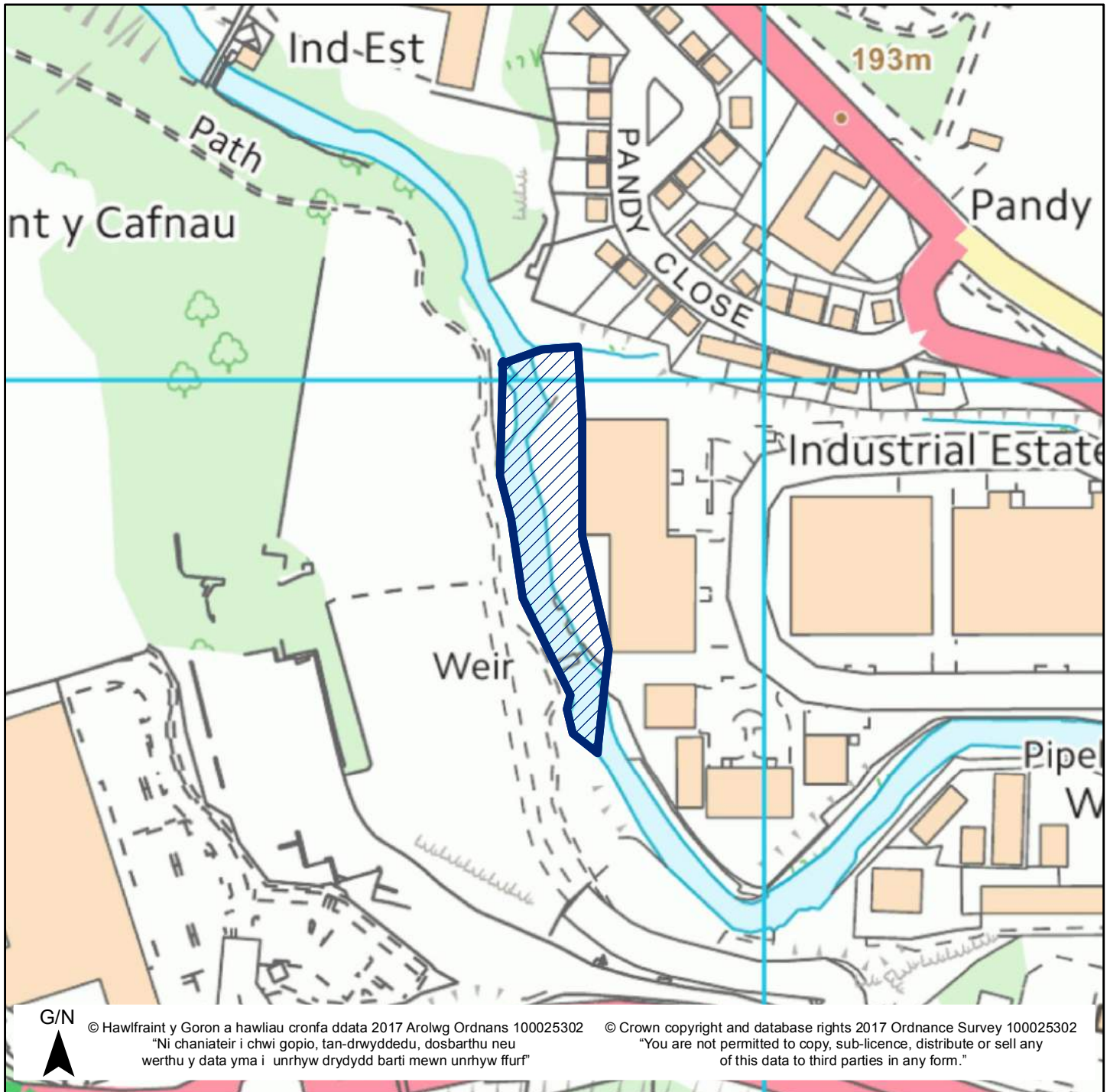
Site Name / Enw'r Safle Cyfarthfa Heritage Area Site 2

Ward / Ward Park

Defnydd Cyfredol / Current Use River/River bank

Defnydd Arfaethedig / Proposed Use Protected as part of the Cyfarthfa Heritage Area

Dwyreiniad / Easting: 303909 Gogleddiad / Northing 206938



Mae'r safle a ddangosir yn ddangosol yn unig ac yn cynrychioli dehongliad y Cyngor o'r cais am safle. Mae'r safleoedd sydd yn gynwysedig ar y gofrestr wedi eu cyflwyno i'w hystyried yn unig, ac ni fyddant o anghenraid yn cael eu clustnodi fel safleoedd datblygu yn y CDLI (2016-2031).

The site shown is indicative only and represents the Council's interpretation of the site submission. The sites contained within the register have been submitted for consideration only and will not necessarily be allocated as development sites in the LDP (2016 – 2031).

# Cynllun Datblygu Lleol Merthyr Tudful 2016-2031

## Merthyr Tydfil Local Development Plan 2016-2031

Rhif Safle / Site Number 51 Pwynt Cyfeirnod / Ref Point Maint y Safle (Ha) / Site Size (Ha) 0.53

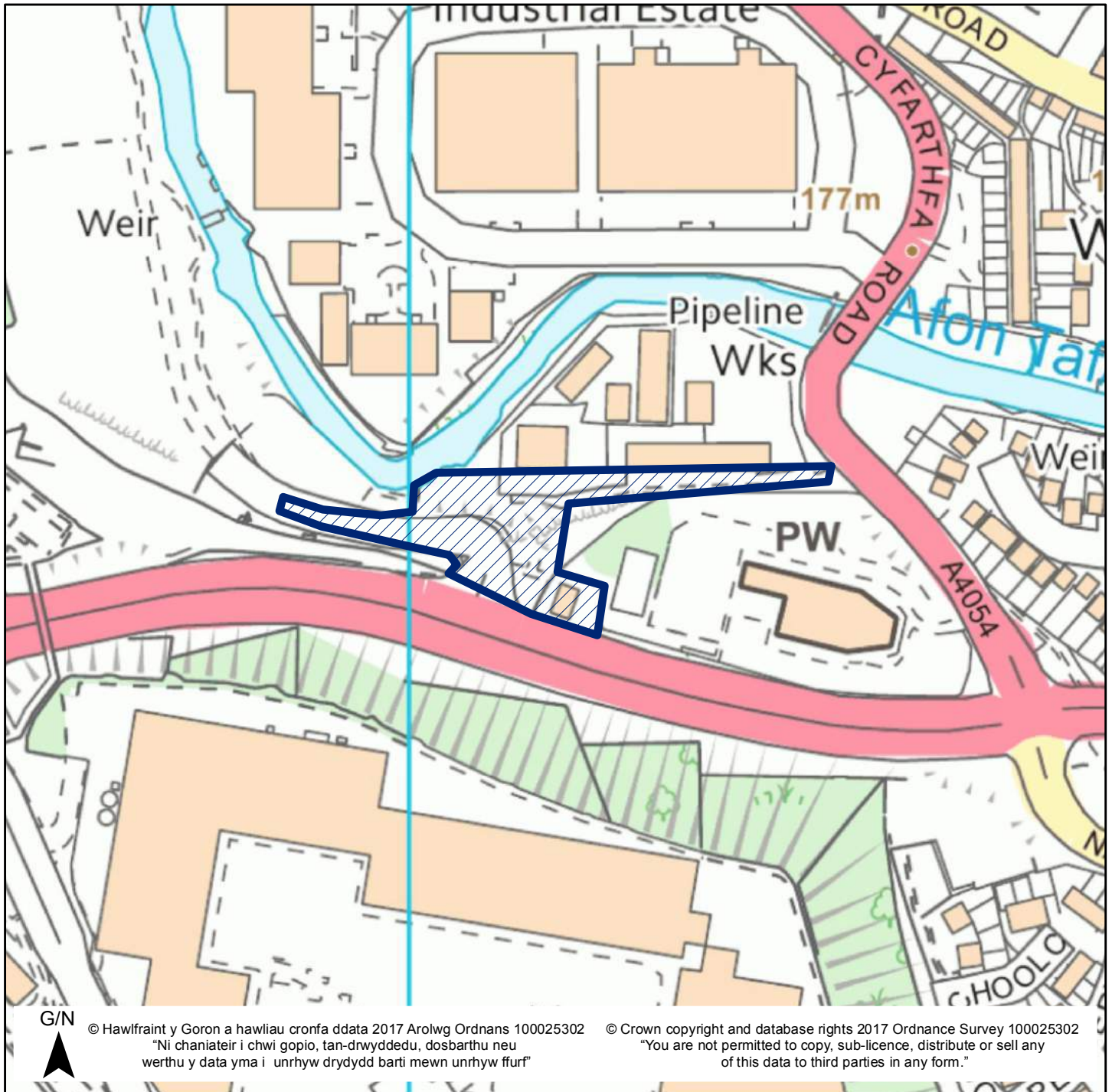
Site Name / Enw'r Safle Cyfarthfa Heritage Area Site 3

Ward / Ward Park

Defnydd Cyfredol / Current Use Core Highway/Wood/Grass land/Residential

Defnydd Arfaethedig / Proposed Use Protected as part of the Cyfarthfa Heritage Area

Dwyreiniad / Easting: 304053 Gogleddiad / Northing 206746



Mae'r safle a ddangosir yn ddangosol yn unig ac yn cynrychioli dehongliad y Cyngor o'r cais am safle. Mae'r safleoedd sydd yn gynwysedig ar y gofrestr wedi eu cyflwyno i'w hystyried yn unig, ac ni fyddant o anghenraid yn cael eu clustnodi fel safleoedd datblygu yn y CDLI (2016-2031).

The site shown is indicative only and represents the Council's interpretation of the site submission. The sites contained within the register have been submitted for consideration only and will not necessarily be allocated as development sites in the LDP (2016 – 2031).



# Cynllun Datblygu Lleol Merthyr Tudful 2016-2031

## Merthyr Tydfil Local Development Plan 2016-2031

Rhif Safle / Site Number 52 Pwynt Cyfeirnod / Ref Point Maint y Safle (Ha) / Site Size (Ha) 0.12

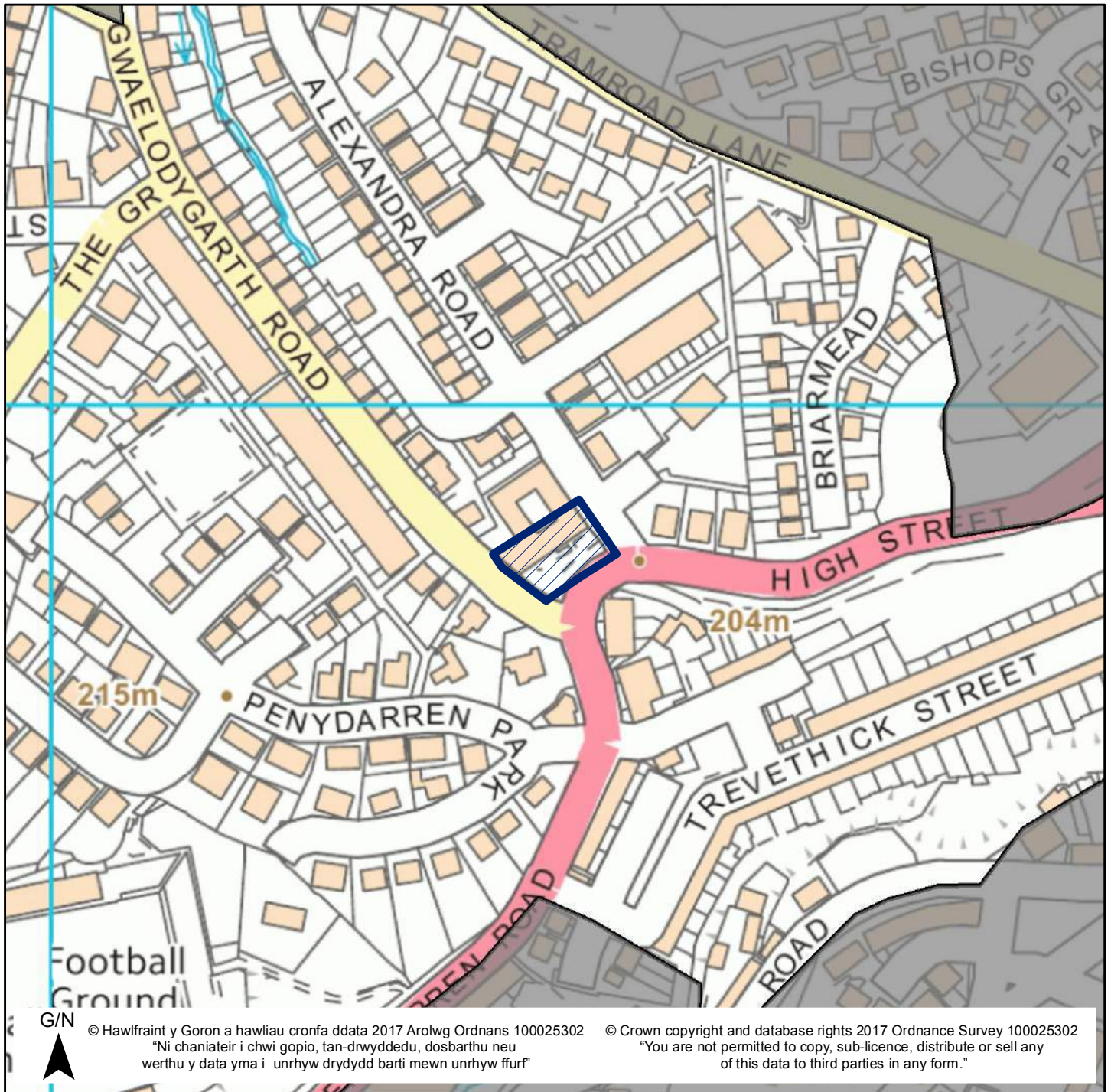
Site Name / Enw'r Safle Former Merthyr Care Home, Penydarren Road

Ward / Ward Park

Defnydd Cyfredol / Current Use Vacant Building

Defnydd Arfaethedig / Proposed Use Residential

Dwyreiniad / Easting: 305218 Gogleddiad / Northing 206936



Mae'r safle a ddangosir yn ddangosol yn unig ac yn cynrychioli dehongliad y Cynllun o'r cais am safle. Mae'r safleoedd sydd yn gynnwysedig ar y gofrestr wedi eu cyflwyno i'w hystyried yn unig, ac ni fyddant o anghenraid yn cael eu clustnodi fel safleoedd datblygu yn y CDLI (2016-2031).

The site shown is indicative only and represents the Council's interpretation of the site submission. The sites contained within the register have been submitted for consideration only and will not necessarily be allocated as development sites in the LDP (2016 – 2031).

# Cynllun Datblygu Lleol Merthyr Tudful 2016-2031

## Merthyr Tydfil Local Development Plan 2016-2031

Rhif Safle / Site Number 53 Pwynt Cyfeirnod / Ref Point Maint y Safle (Ha) / Site Size (Ha) 0.09

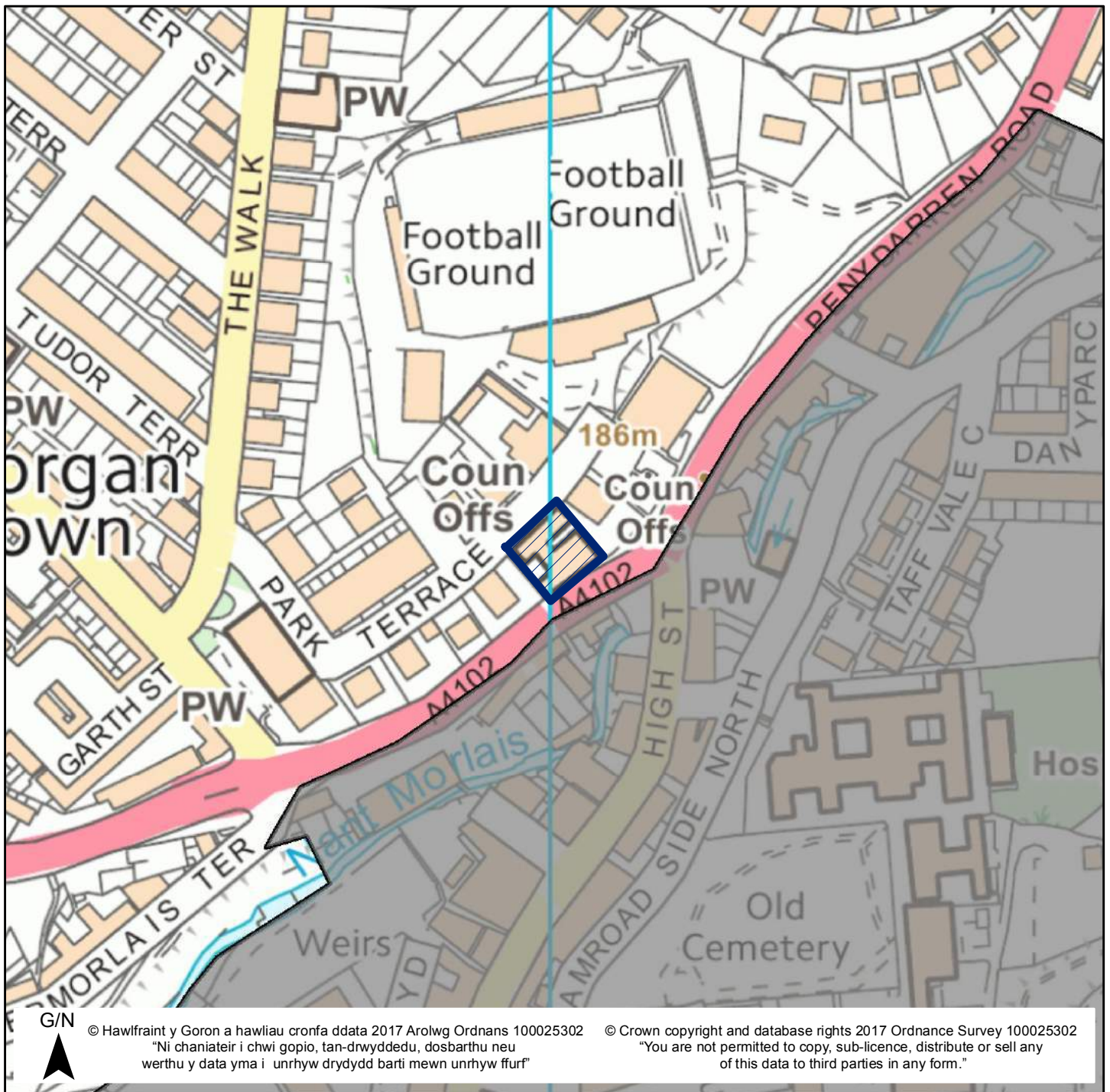
Site Name / Enw'r Safle YMCA, Penydarren Road, Pontmorlais

Ward / Ward Park

Defnydd Cyfredol / Current Use Vacant Building

Defnydd Arfaethedig / Proposed Use Residential

Dwyreiniad / Easting: 305001 Gogleddiad / Northing 206596



Mae'r safle a ddangosir yn ddangosol yn unig ac yn cynrychioli dehongliad y Cyngor o'r cais am safle. Mae'r safleoedd sydd yn gynwysedig ar y gofrestr wedi eu cyflwyno i'w hystyried yn unig, ac ni fyddant o anghenraid yn cael eu clustnodi fel safleoedd datblygu yn y CDLI (2016-2031).

The site shown is indicative only and represents the Council's interpretation of the site submission. The sites contained within the register have been submitted for consideration only and will not necessarily be allocated as development sites in the LDP (2016 – 2031).

# Cynllun Datblygu Lleol Merthyr Tudful 2016-2031

## Merthyr Tydfil Local Development Plan 2016-2031

Rhif Safle / Site Number 54 Pwynt Cyfeirnod / Ref Point Maint y Safle (Ha) / Site Size (Ha) 9.83

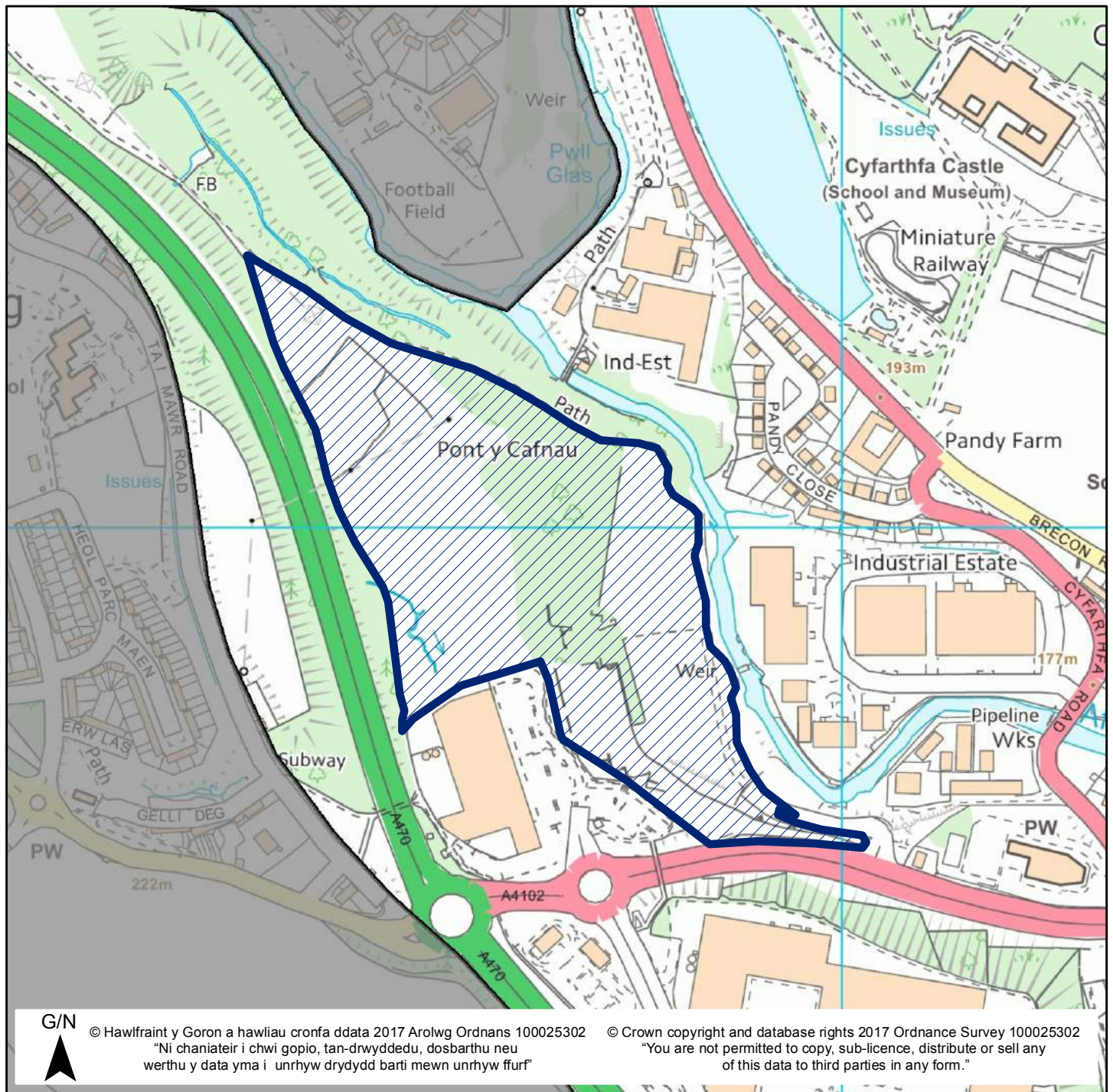
Site Name / Enw'r Safle Pontycafnau

Ward / Ward Park

Defnydd Cyfredol / Current Use Vacant land

Defnydd Arfaethedig / Proposed Use Tourism

Dwyreiniad / Easting: 303730 Gogleddiad / Northing 206971



Mae'r safle a ddangosir yn ddangosol yn unig ac yn cynrychioli dehongliad y Cynllun o'r cais am safle. Mae'r safleoedd sydd yn gynnwysedig ar y gofrestr wedi eu cyflwyno i'w hystyried yn unig, ac ni fyddant o anghenraidd yn cael eu clustnodi fel safleoedd datblygu yn y CDLI (2016-2031).

The site shown is indicative only and represents the Council's interpretation of the site submission. The sites contained within the register have been submitted for consideration only and will not necessarily be allocated as development sites in the LDP (2016 – 2031).

# Cynllun Datblygu Lleol Merthyr Tudful 2016-2031

## Merthyr Tydfil Local Development Plan 2016-2031

Rhif Safle / Site Number 55 Pwynt Cyfeirnod / Ref Point Maint y Safle (Ha) / Site Size (Ha) 0.26

Site Name / Enw'r Safle Land at Chapel Banks/Adj to Joseph Parry's Cottage

Ward / Ward Park

Defnydd Cyfredol / Current Use Vacant land

Defnydd Arfaethedig / Proposed Use Residential

Dwyreiniad / Easting: 304416 Gogleddiad / Northing 206714



Mae'r safle a ddangosir yn ddangosol yn unig ac yn cynrychioli dehongliad y Cyngor o'r cais am safle. Mae'r safleoedd sydd yn gynwysedig ar y gofrestr wedi eu cyflwyno i'w hystyried yn unig, ac ni fyddant o anghenraid yn cael eu clustnodi fel safleoedd datblygu yn y CDLI (2016-2031).

The site shown is indicative only and represents the Council's interpretation of the site submission. The sites contained within the register have been submitted for consideration only and will not necessarily be allocated as development sites in the LDP (2016 – 2031).



# Cynllun Datblygu Lleol Merthyr Tudful 2016-2031

## Merthyr Tydfil Local Development Plan 2016-2031

Rhif Safle / Site Number 56 Pwynt Cyfeirnod / Ref Point Maint y Safle (Ha) / Site Size (Ha) 0.45

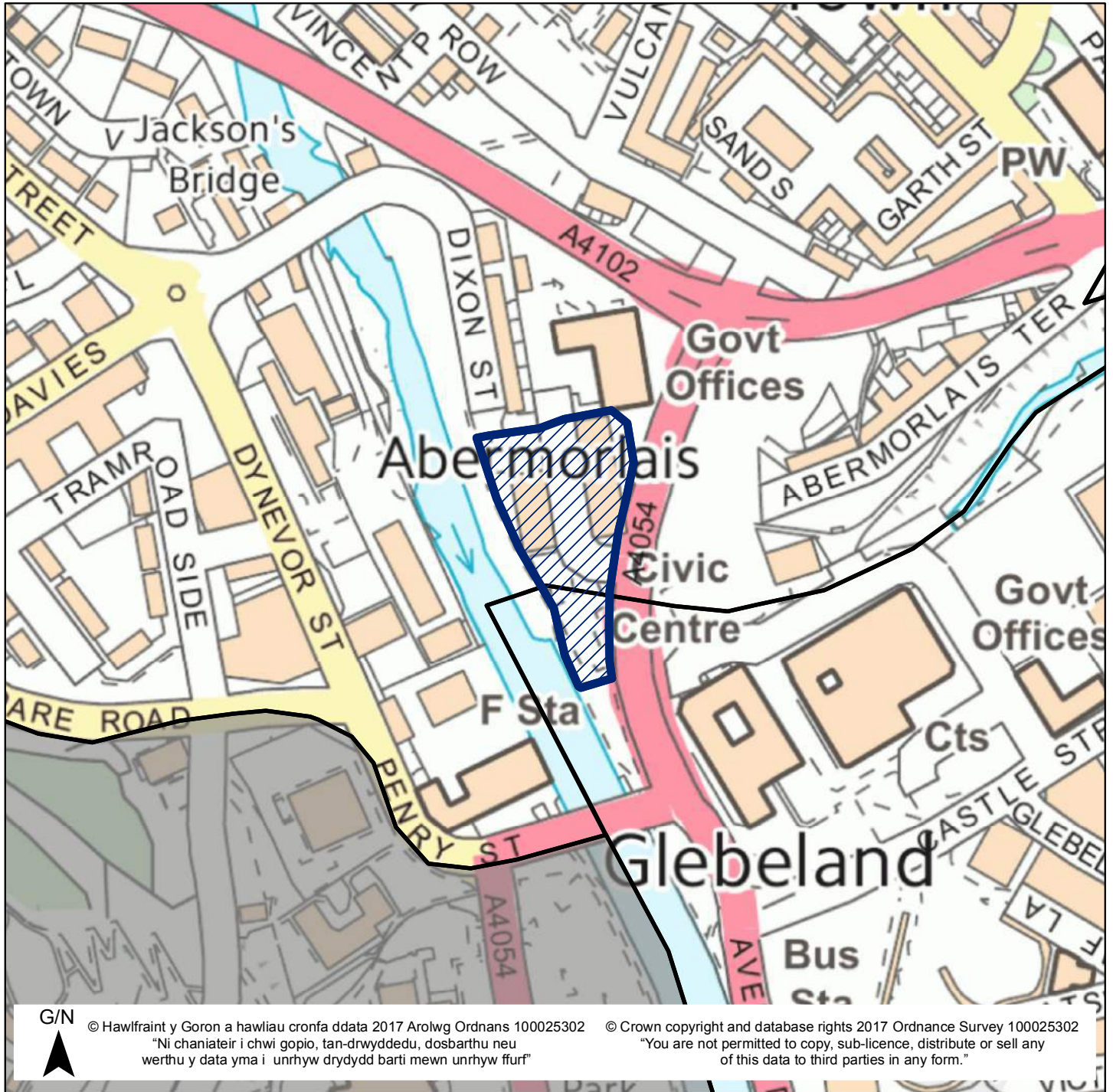
Site Name / Enw'r Safle Ty Keir Hardie/ Martin Evans House

Ward / Ward Park/Town

Defnydd Cyfredol / Current Use Offices

Defnydd Arfaethedig / Proposed Use Commercial

Dwyreiniad / Easting: 304653 Gogleddiad / Northing 206373



Mae'r safle a ddangosir yn ddangosol yn unig ac yn cynrychioli dehongliad y Cyngor o'r cais am safle. Mae'r safleoedd sydd yn gynwysedig ar y gofrestr wedi eu cyflwyno i'w hystyried yn unig, ac ni fyddant o anghenraid yn cael eu clustnodi fel safleoedd datblygu yn y CDLI (2016-2031).

The site shown is indicative only and represents the Council's interpretation of the site submission. The sites contained within the register have been submitted for consideration only and will not necessarily be allocated as development sites in the LDP (2016 – 2031).

# Cynllun Datblygu Lleol Merthyr Tudful 2016-2031

## Merthyr Tydfil Local Development Plan 2016-2031

Rhif Safle / Site Number 57 Pwynt Cyfeirnod / Ref Point Maint y Safle (Ha) / Site Size (Ha) 90.56

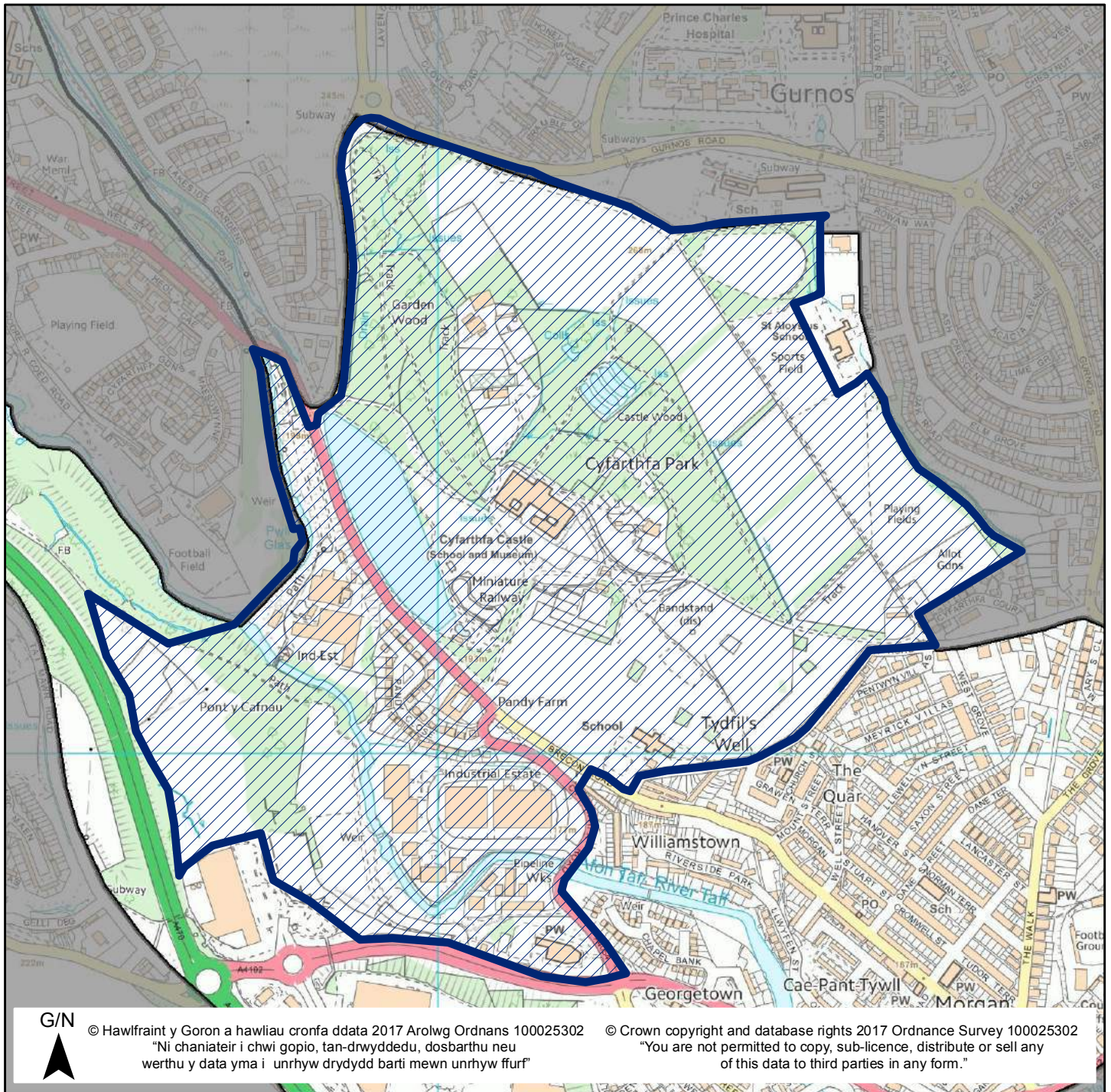
Site Name / Enw'r Safle Cyfarthfa Park and Heritage Area

Ward / Ward Park

Defnydd Cyfredol / Current Use Mixed

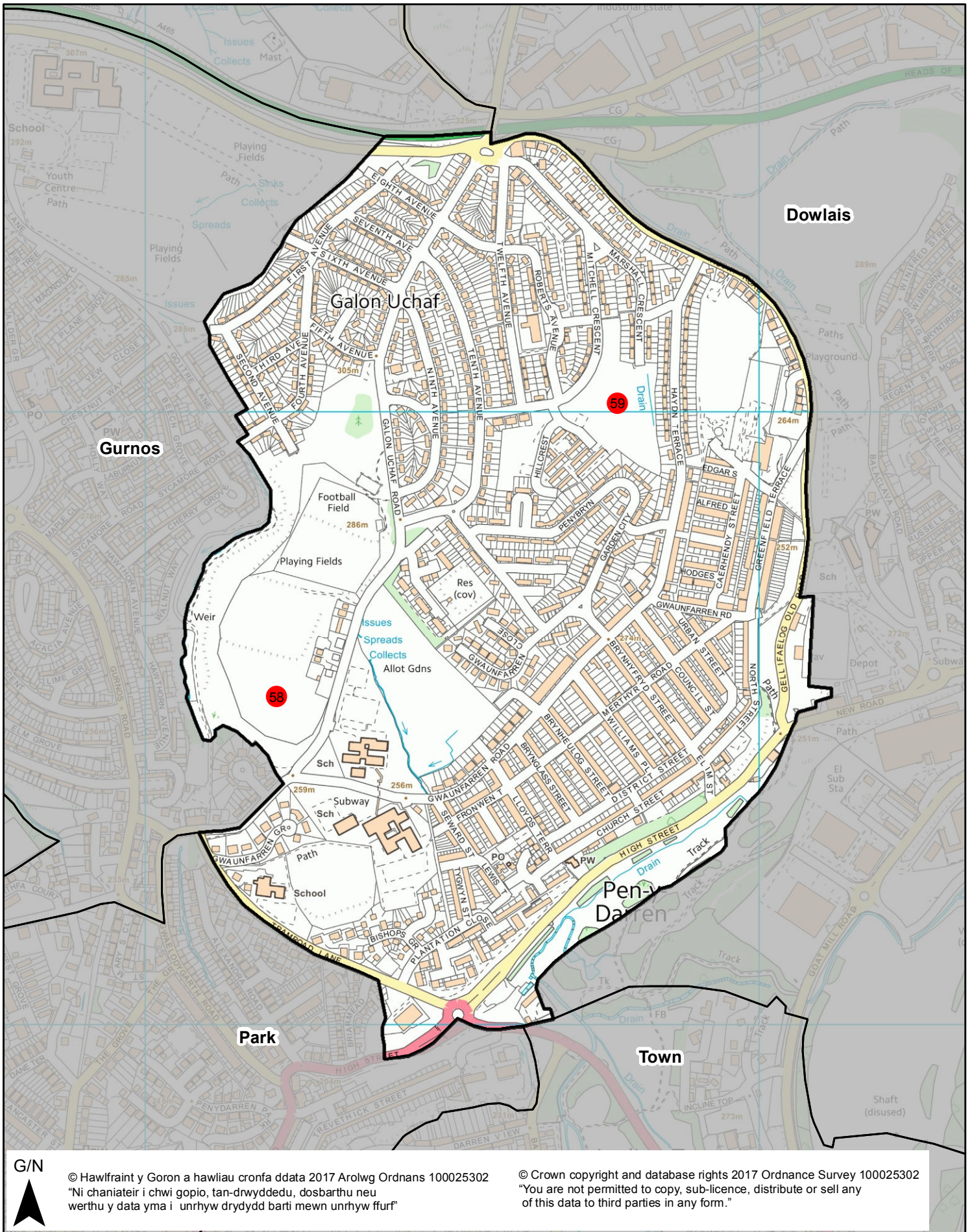
Defnydd Arfaethedig / Proposed Use Cyfarthfa Heritage Area

Dwyreiniad / Easting: 304147 Gogleddiad / Northing 207293



Mae'r safle a ddangosir yn ddangosol yn unig ac yn cynrychioli dehongliad y Cynllun o'r cais am safle. Mae'r safleoedd sydd yn gynwysedig ar y gofrestr wedi eu cyflwyno i'w hystyried yn unig, ac ni fyddant o anghenraidd yn cael eu clustnodi fel safleoedd datblygu yn y CDLI (2016-2031).

The site shown is indicative only and represents the Council's interpretation of the site submission. The sites contained within the register have been submitted for consideration only and will not necessarily be allocated as development sites in the LDP (2016 – 2031).



G/N  
© Hawlfraint y Goron a hawliau crofna ddata 2017 Arolwg Ordnans 100025302  
"Ni chaniateir i chwi gopio, tan-dwydedu, dosbarthu neu werthu y data yma i unrhyw drydydd barti mewn unrhyw ffurf"

© Crown copyright and database rights 2017 Ordnance Survey 100025302  
"You are not permitted to copy, sub-licence, distribute or sell any of this data to third parties in any form."

# Cynllun Datblygu Lleol Merthyr Tudful 2016-2031

## Merthyr Tydfil Local Development Plan 2016-2031

Rhif Safle / Site Number 58 Pwynt Cyfeirnod / Ref Point Maint y Safle (Ha) / Site Size (Ha) 1.73

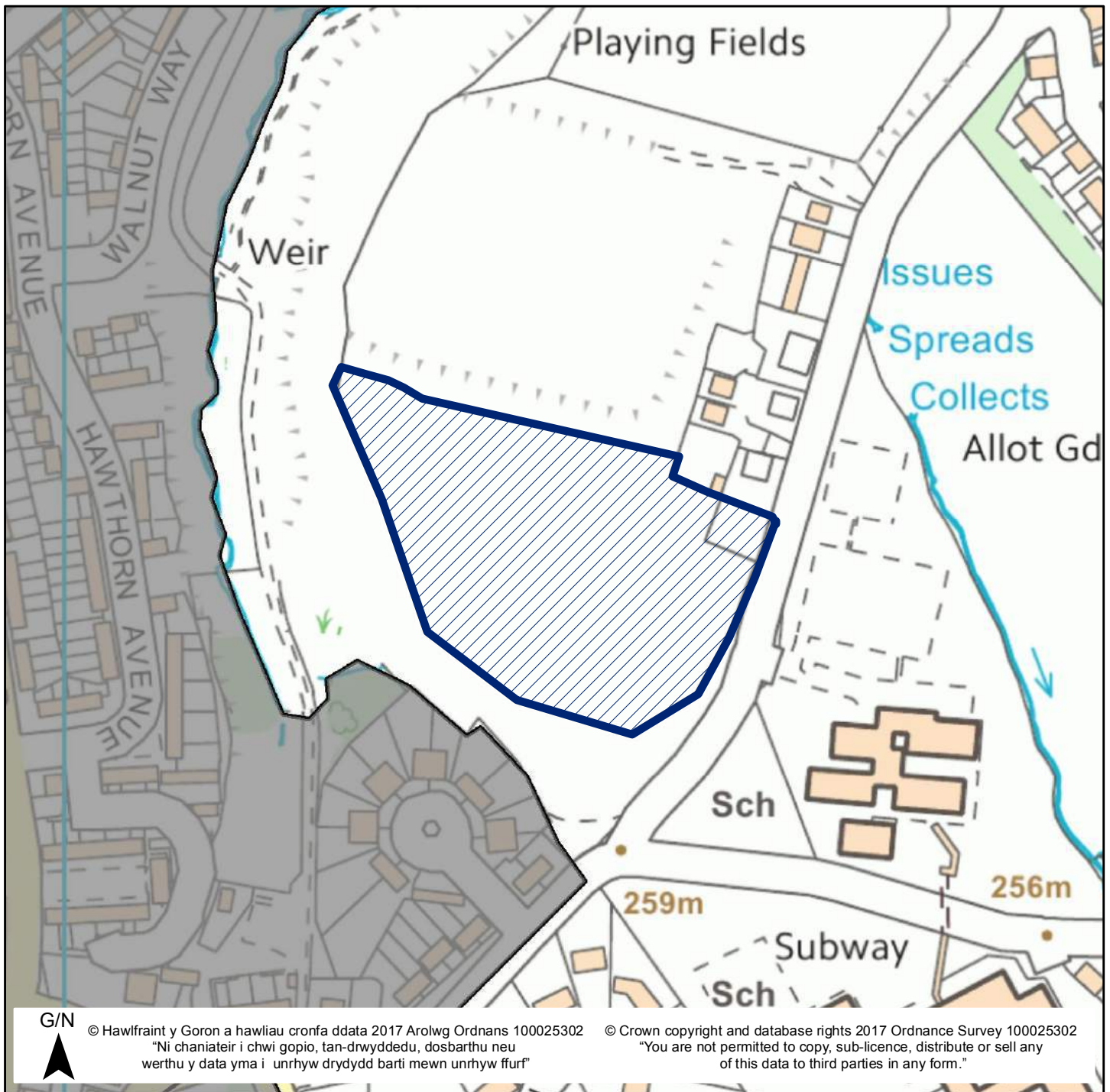
Site Name / Enw'r Safle The Greenie

Ward / Ward Penydarren

Defnydd Cyfredol / Current Use Informal Recreation

Defnydd Arfaethedig / Proposed Use Residential

Dwyreiniad / Easting: 305213 Gogleddiad / Northing 207534



Mae'r safle a ddangosir yn ddangosol yn unig ac yn cynrychioli dehongliad y Cyngor o'r cais am safle. Mae'r safleoedd sydd yn gynnwysedig ar y gofrestr wedi eu cyflwyno i'w hystyried yn unig, ac ni fyddant o anghenraidd yn cael eu clustnodi fel safleoedd datblygu yn y CDLI (2016-2031).

The site shown is indicative only and represents the Council's interpretation of the site submission. The sites contained within the register have been submitted for consideration only and will not necessarily be allocated as development sites in the LDP (2016 – 2031).



# Cynllun Datblygu Lleol Merthyr Tudful 2016-2031

## Merthyr Tydfil Local Development Plan 2016-2031

Rhif Safle / Site Number 59 Pwynt Cyfeirnod / Ref Point Maint y Safle (Ha) / Site Size (Ha) 2.22

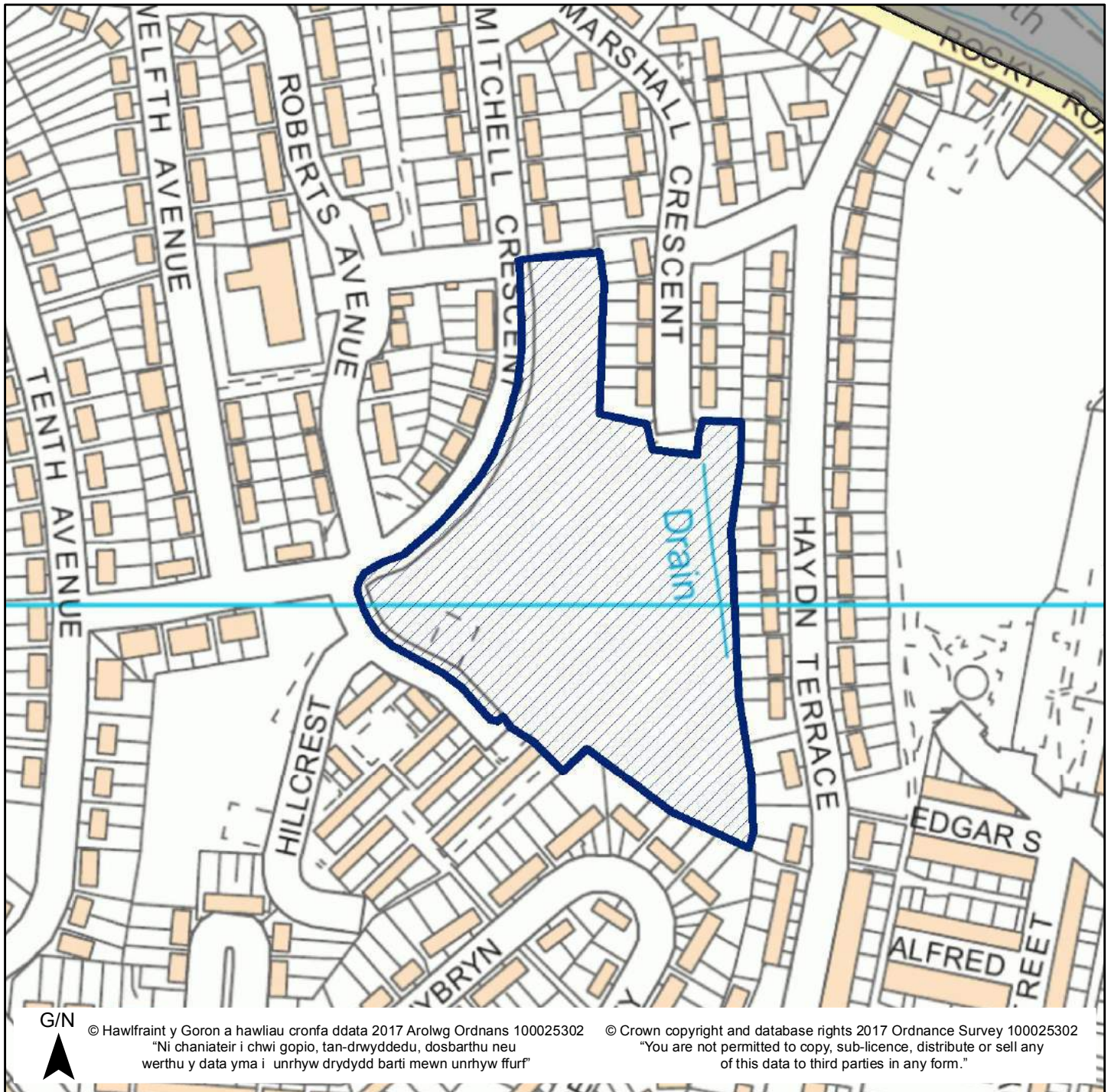
Site Name / Enw'r Safle Hillcrest Park/Haydn Terrace

Ward / Ward Penydarren

Defnydd Cyfredol / Current Use Vacant land

Defnydd Arfaethedig / Proposed Use Residential

Dwyreiniad / Easting: 305769 Gogleddiad / Northing 208013



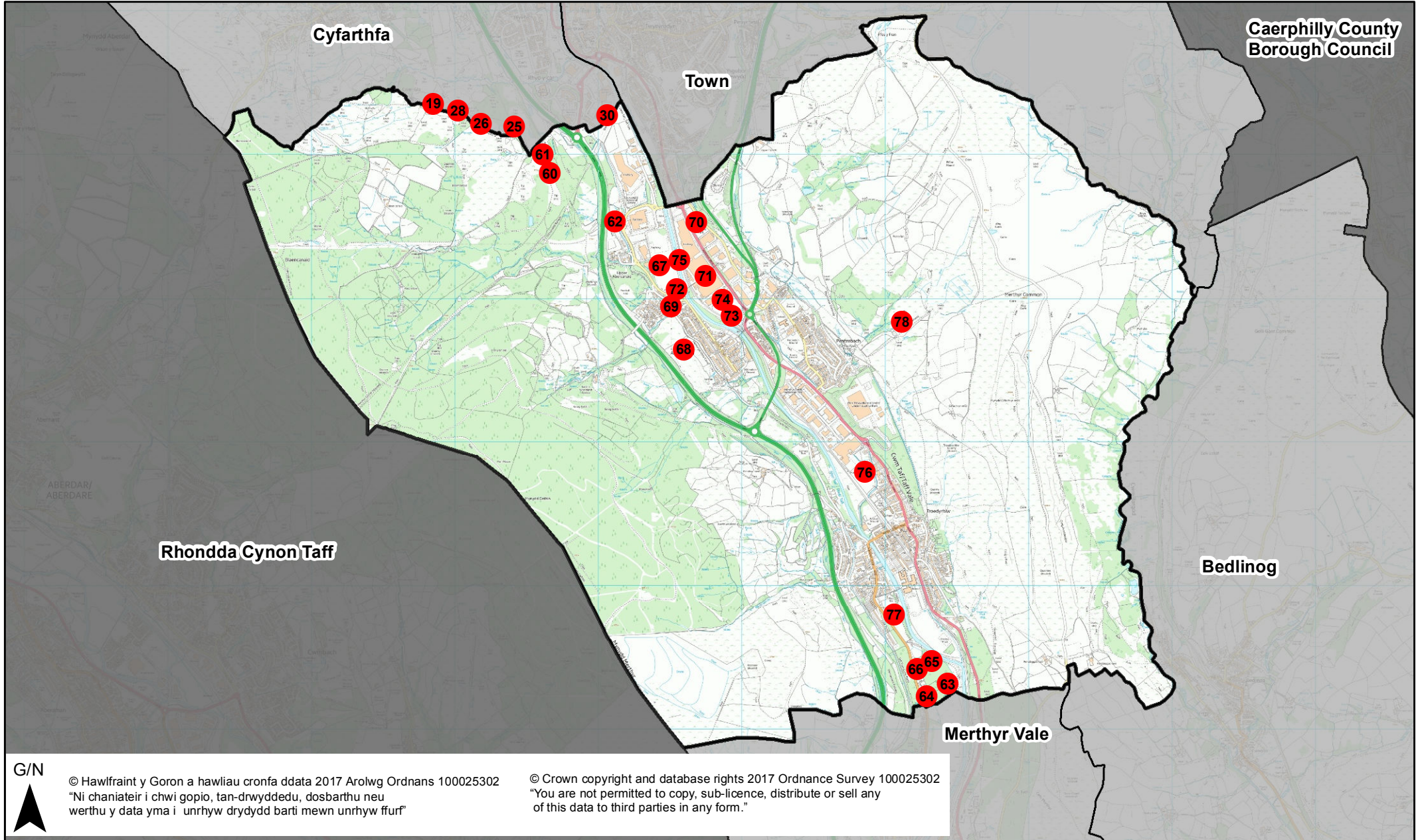
Mae'r safle a ddangosir yn ddangosol yn unig ac yn cynrychioli dehongliad y Cyngor o'r cais am safle. Mae'r safleoedd sydd yn gynwysedig ar y gofrestr wedi eu cyflwyno i'w hystyried yn unig, ac ni fyddant o anghenraidd yn cael eu clustnodi fel safleoedd datblygu yn y CDLI (2016-2031).

The site shown is indicative only and represents the Council's interpretation of the site submission. The sites contained within the register have been submitted for consideration only and will not necessarily be allocated as development sites in the LDP (2016 – 2031).



# Cynllun Datblygu Lleol Merthyr Tudful 2016-2031 Merthyr Tydfil Local Development Plan 2016 - 2031

## Map Safle Ymgeisydd Ward Plymouth Gorffennaf 2017 Plymouth Ward Candidate Site Map July 2017



# Cynllun Datblygu Lleol Merthyr Tudful 2016-2031

## Merthyr Tydfil Local Development Plan 2016-2031

Rhif Safle / Site Number 60 Pwynt Cyfeirnod / Ref Point Maint y Safle (Ha) / Site Size (Ha) 10.4

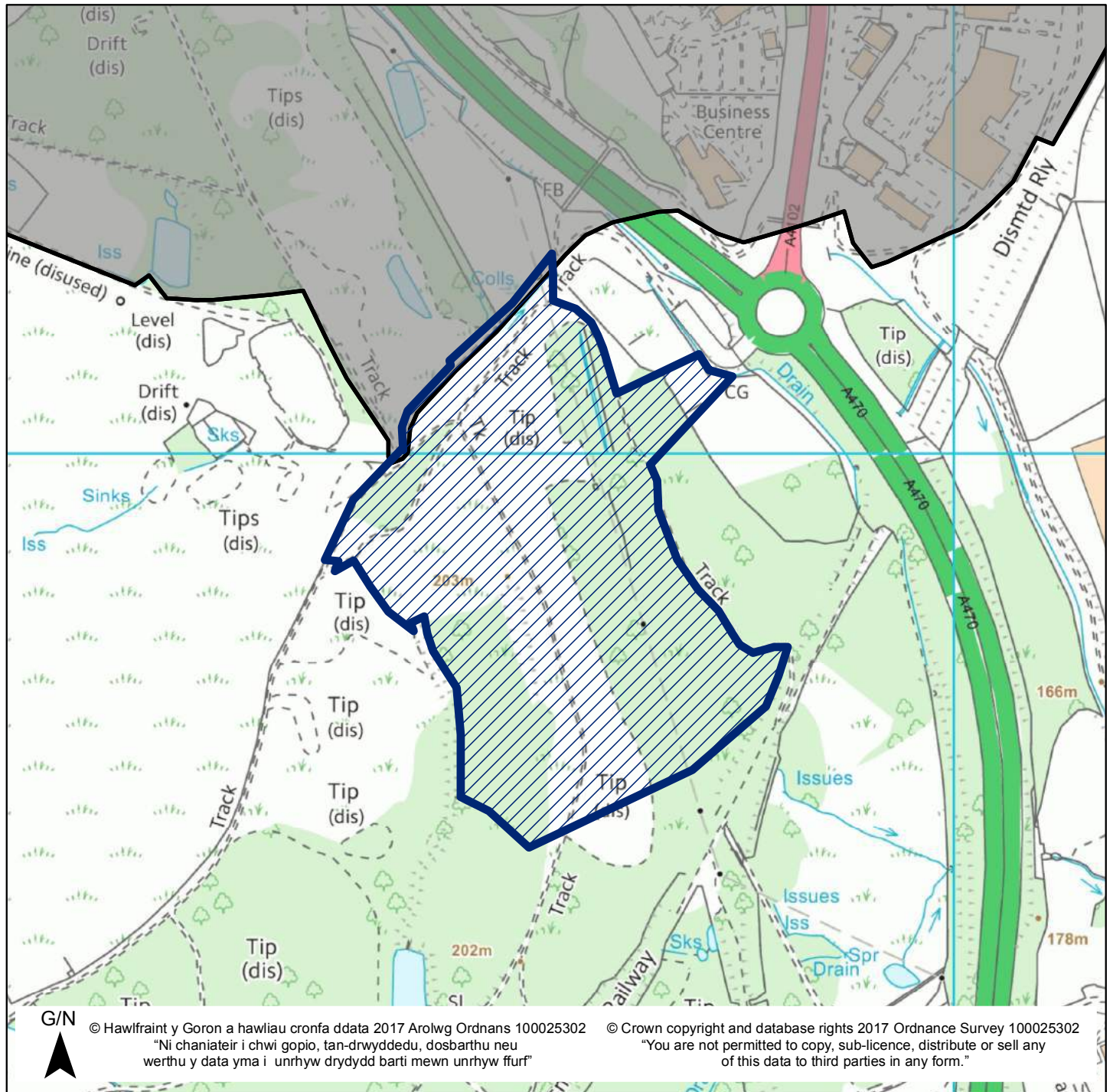
Site Name / Enw'r Safle Land at Rhydycaer West - Site 9

Ward / Ward Plymouth

Defnydd Cyfredol / Current Use Predominantly Vacant Woodland/Grassland

Defnydd Arfaethedig / Proposed Use General Commercial/Retail

Dwyreiniad / Easting: 304655 Gogleddiad / Northing 204898



Mae'r safle a ddangosir yn ddangosol yn unig ac yn cynrychioli dehongliad y Cynllun o'r cais am safle. Mae'r safleoedd sydd yn gynwysedig ar y gofrestr wedi eu cyflwyno i'w hystyried yn unig, ac ni fyddant o anghenraidd yn cael eu clustnodi fel safleoedd datblygu yn y CDLI (2016-2031).

The site shown is indicative only and represents the Council's interpretation of the site submission. The sites contained within the register have been submitted for consideration only and will not necessarily be allocated as development sites in the LDP (2016 – 2031).

# Cynllun Datblygu Lleol Merthyr Tudful 2016-2031

## Merthyr Tydfil Local Development Plan 2016-2031

Rhif Safle / Site Number 61 Pwynt Cyfeirnod / Ref Point Maint y Safle (Ha) / Site Size (Ha) 4.46

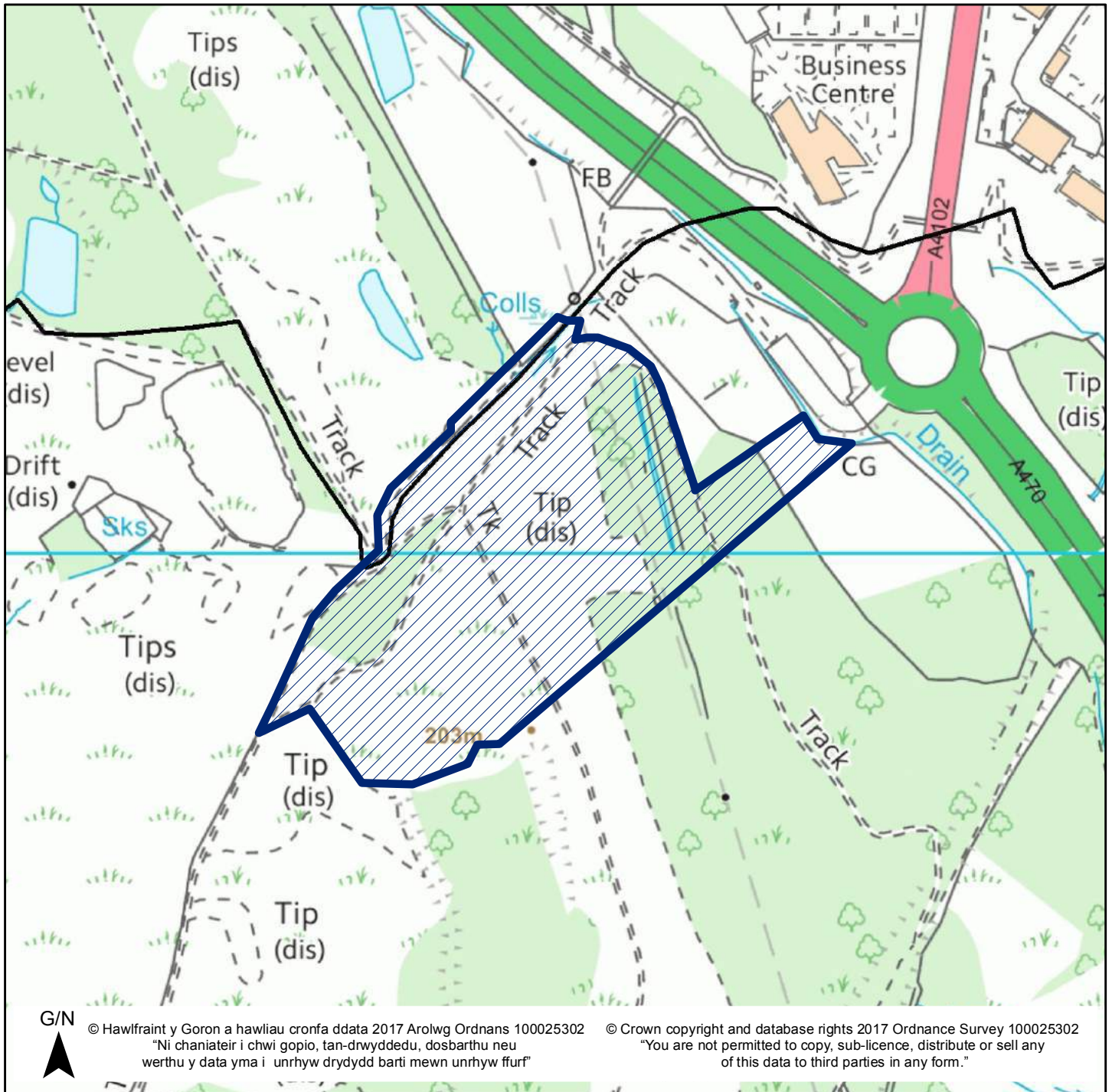
Site Name / Enw'r Safle Land at Rhydycaer West - Site 10

Ward / Ward Plymouth

Defnydd Cyfredol / Current Use Predominantly Vacant Woodland/Grassland

Defnydd Arfaethedig / Proposed Use Hotel/Tourist Accommodation

Dwyreiniad / Easting: 304610 Gogleddiad / Northing 204998



Mae'r safle a ddangosir yn ddangosol yn unig ac yn cynrychioli dehongliad y Cyngor o'r cais am safle. Mae'r safleoedd sydd yn gynwysedig ar y gofrestr wedi eu cyflwyno i'w hystyried yn unig, ac ni fyddant o anghenraid yn cael eu clustnodi fel safleoedd datblygu yn y CDLI (2016-2031).

The site shown is indicative only and represents the Council's interpretation of the site submission. The sites contained within the register have been submitted for consideration only and will not necessarily be allocated as development sites in the LDP (2016 – 2031).

# Cynllun Datblygu Lleol Merthyr Tudful 2016-2031

## Merthyr Tydfil Local Development Plan 2016-2031

Rhif Safle / Site Number 62 Pwynt Cyfeirnod / Ref Point Maint y Safle (Ha) / Site Size (Ha) 0.64

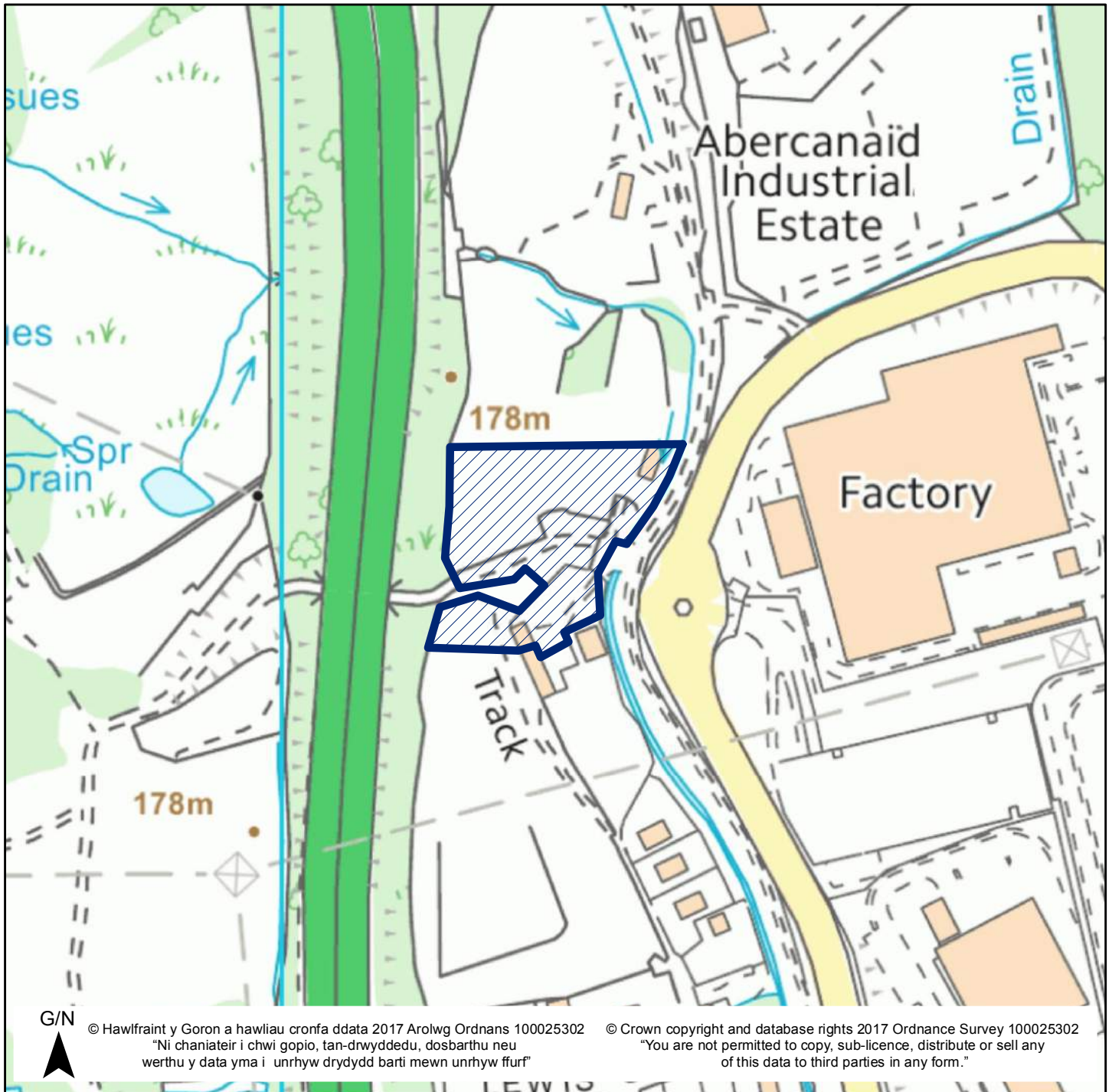
Site Name / Enw'r Safle Land at Rhydycar West - Site 11

Ward / Ward Plymouth

Defnydd Cyfredol / Current Use Predominantly Vacant Woodland/Grassland

Defnydd Arfaethedig / Proposed Use Residential

Dwyreiniad / Easting: 305112 Gogleddiad / Northing 204531



Mae'r safle a ddangosir yn ddangosol yn unig ac yn cynrychioli dehongliad y Cyngor o'r cais am safle. Mae'r safleoedd sydd yn gynwysedig ar y gofrestr wedi eu cyflwyno i'w hystyried yn unig, ac ni fyddant o anghenraid yn cael eu clustnodi fel safleoedd datblygu yn y CDLI (2016-2031).

The site shown is indicative only and represents the Council's interpretation of the site submission. The sites contained within the register have been submitted for consideration only and will not necessarily be allocated as development sites in the LDP (2016 – 2031).

# Cynllun Datblygu Lleol Merthyr Tudful 2016-2031

## Merthyr Tydfil Local Development Plan 2016-2031

Rhif Safle / Site Number 63 Pwynt Cyfeirnod / Ref Point Maint y Safle (Ha) / Site Size (Ha) 0.74

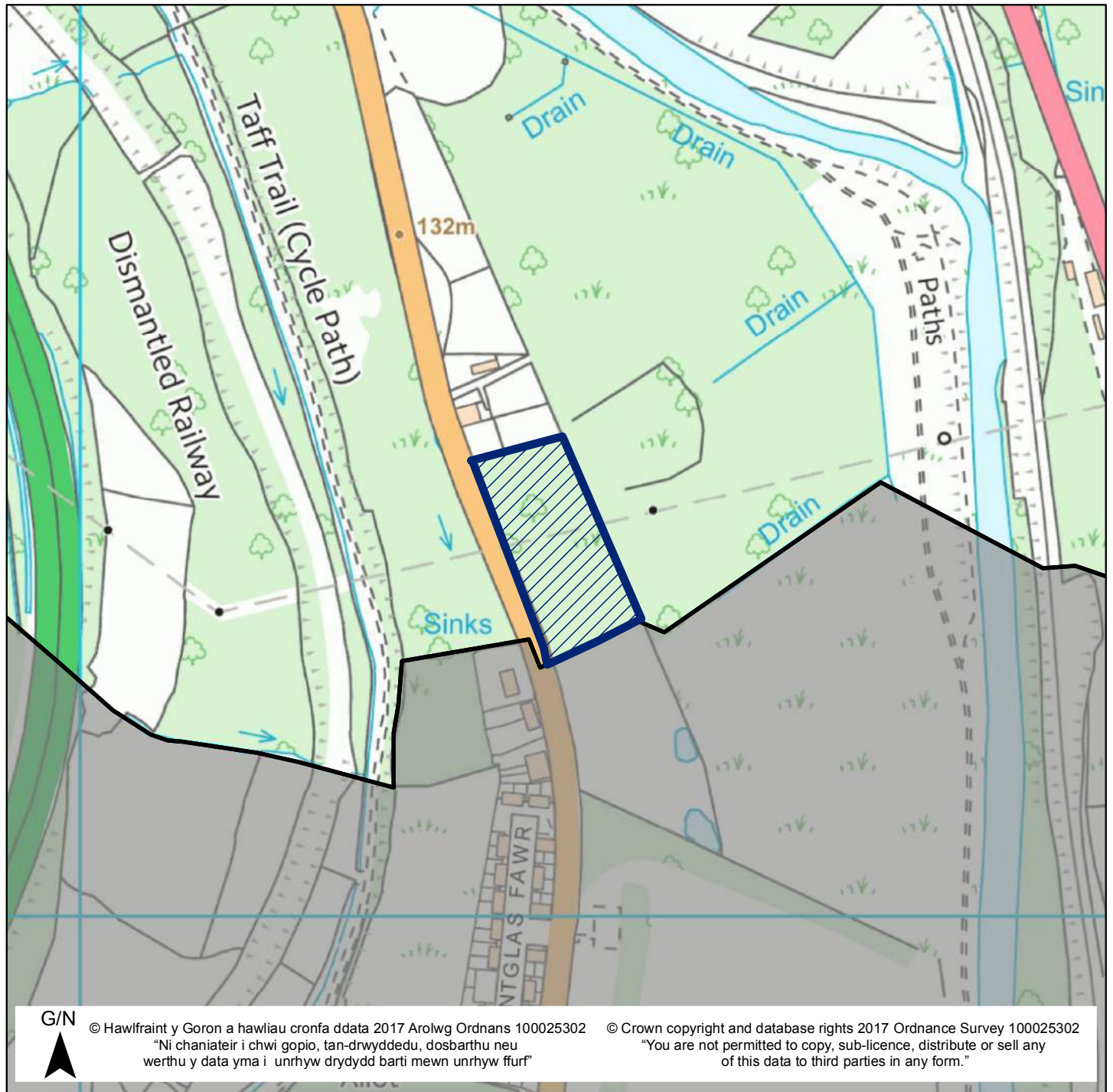
Site Name / Enw'r Safle Land off Aberfan Road, Site 1 - Option 1

Ward / Ward Plymouth

Defnydd Cyfredol / Current Use Agricultural

Defnydd Arfaethedig / Proposed Use Residential

Dwyreiniad / Easting: 307288 Gogleddiad / Northing 201223



Mae'r safle a ddangosir yn ddangosol yn unig ac yn cynrychioli dehongliad y Cynllun o'r cais am safle. Mae'r safleoedd sydd yn gynnwysedig ar y gofrestr wedi eu cyflwyno i'w hystyried yn unig, ac ni fyddant o anghenraidd yn cael eu clustnodi fel safleoedd datblygu yn y CDLI (2016-2031).

The site shown is indicative only and represents the Council's interpretation of the site submission. The sites contained within the register have been submitted for consideration only and will not necessarily be allocated as development sites in the LDP (2016 – 2031).

**Cofrestr Safle Ymgeisydd - Gorffennaf 2017/ Candidate Sites Register- July 2017**

# Cynllun Datblygu Lleol Merthyr Tudful 2016-2031

## Merthyr Tydfil Local Development Plan 2016-2031

Rhif Safle / Site Number 64 Pwynt Cyfeirnod / Ref Point Maint y Safle (Ha) / Site Size (Ha) 0.74

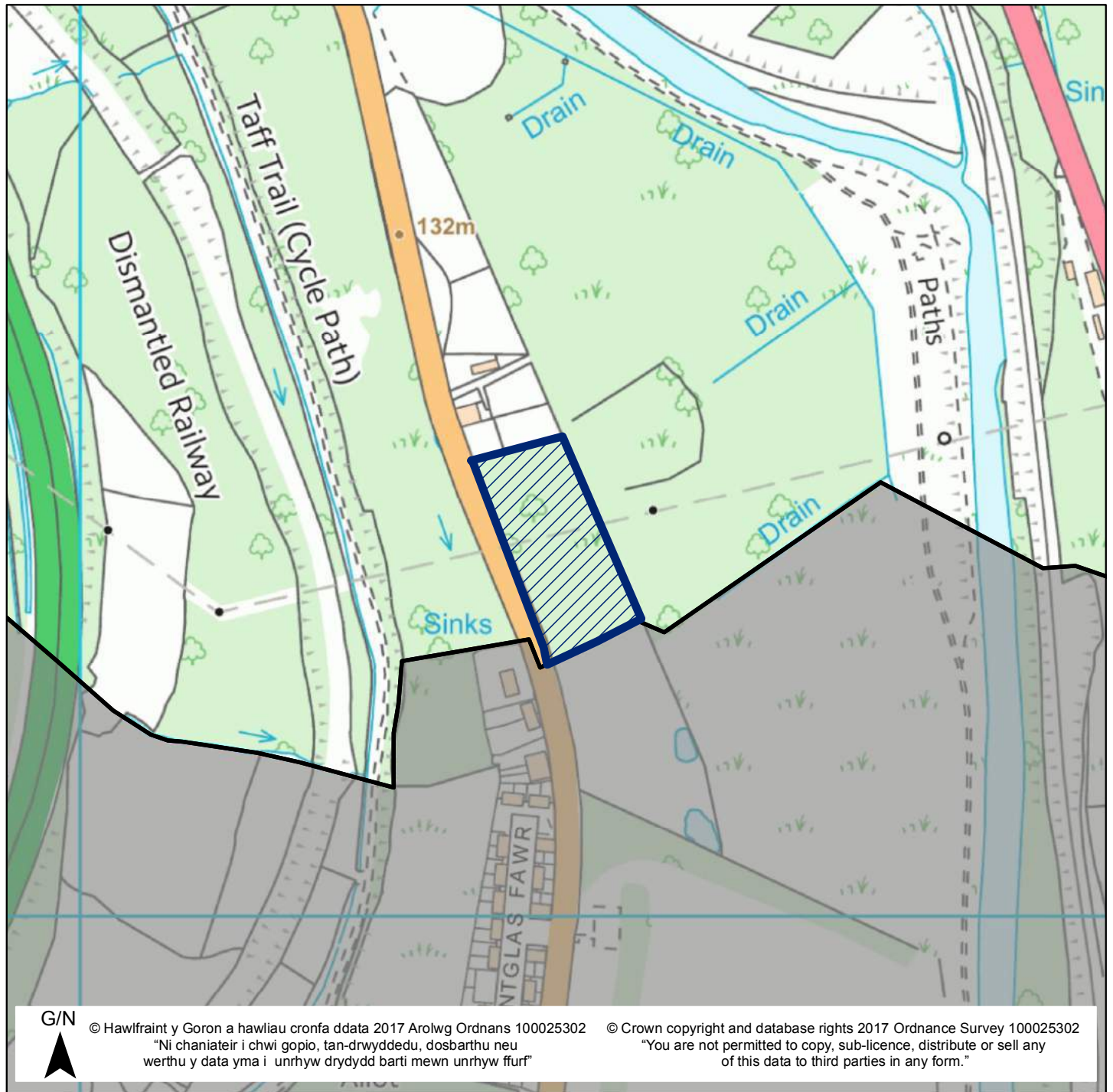
Site Name / Enw'r Safle Land off Aberfan Road, Site 1 - Option 2

Ward / Ward Plymouth

Defnydd Cyfredol / Current Use Agricultural

Defnydd Arfaethedig / Proposed Use Mixed Employment Residential

Dwyreiniad / Easting: 307288 Gogleddiad / Northing 201223



Mae'r safle a ddangosir yn ddangosol yn unig ac yn cynrychioli dehongliad y Cynllun o'r cais am safle. Mae'r safleoedd sydd yn gwynwysedig ar y gofrestr wedi eu cyflwyno i'w hystyried yn unig, ac ni fyddant o anghenraid yn cael eu clustnodi fel safleoedd datblygu yn y CDLI (2016-2031).

The site shown is indicative only and represents the Council's interpretation of the site submission. The sites contained within the register have been submitted for consideration only and will not necessarily be allocated as development sites in the LDP (2016 – 2031).

Cofrestr Safle Ymgeisydd - Gorffennaf 2017/ Candidate Sites Register- July 2017

# Cynllun Datblygu Lleol Merthyr Tudful 2016-2031

## Merthyr Tydfil Local Development Plan 2016-2031

Rhif Safle / Site Number 65 Pwynt Cyfeirnod / Ref Point Maint y Safle (Ha) / Site Size (Ha) 0.52

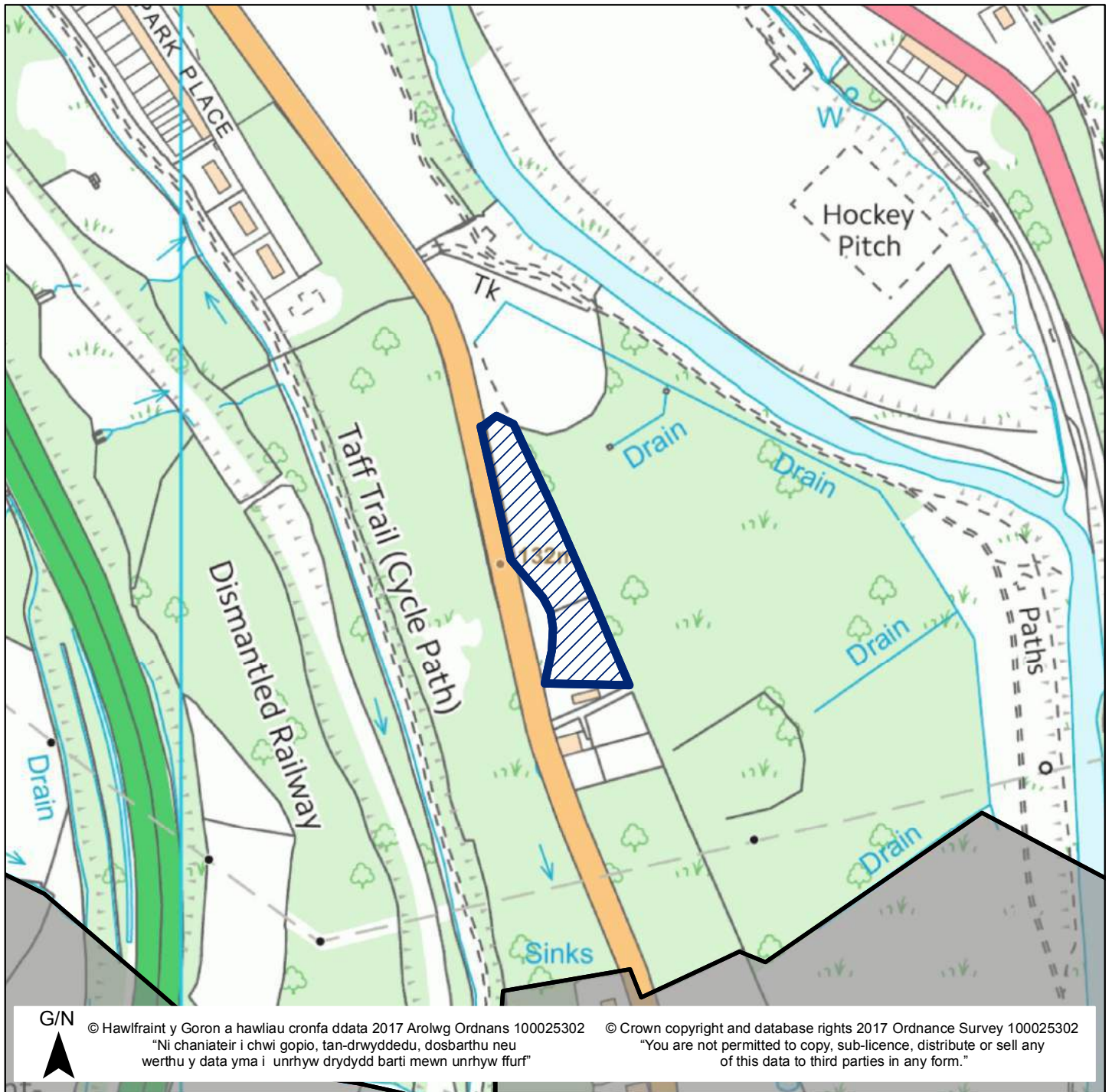
Site Name / Enw'r Safle Land off Aberfan Road, Site 2 - Option 1

Ward / Ward Plymouth

Defnydd Cyfredol / Current Use Agricultural

Defnydd Arfaethedig / Proposed Use Residential

Dwyreiniad / Easting: 307222 Gogleddiad / Northing 201412



Mae'r safle a ddangosir yn ddangosol yn unig ac yn cynrychioli dehongliad y Cynllun o'r cais am safle. Mae'r safleoedd sydd yn gynnwysedig ar y gofrestr wedi eu cyflwyno i'w hystyried yn unig, ac ni fyddant o anghenraidd yn cael eu clustnodi fel safleoedd datblygu yn y CDLI (2016-2031).

The site shown is indicative only and represents the Council's interpretation of the site submission. The sites contained within the register have been submitted for consideration only and will not necessarily be allocated as development sites in the LDP (2016 – 2031).

Cofrestr Safle Ymgeisydd - Gorffennaf 2017/ Candidate Sites Register- July 2017



# Cynllun Datblygu Lleol Merthyr Tudful 2016-2031

## Merthyr Tydfil Local Development Plan 2016-2031

Rhif Safle / Site Number 66 Pwynt Cyfeirnod / Ref Point Maint y Safle (Ha) / Site Size (Ha) 0.52

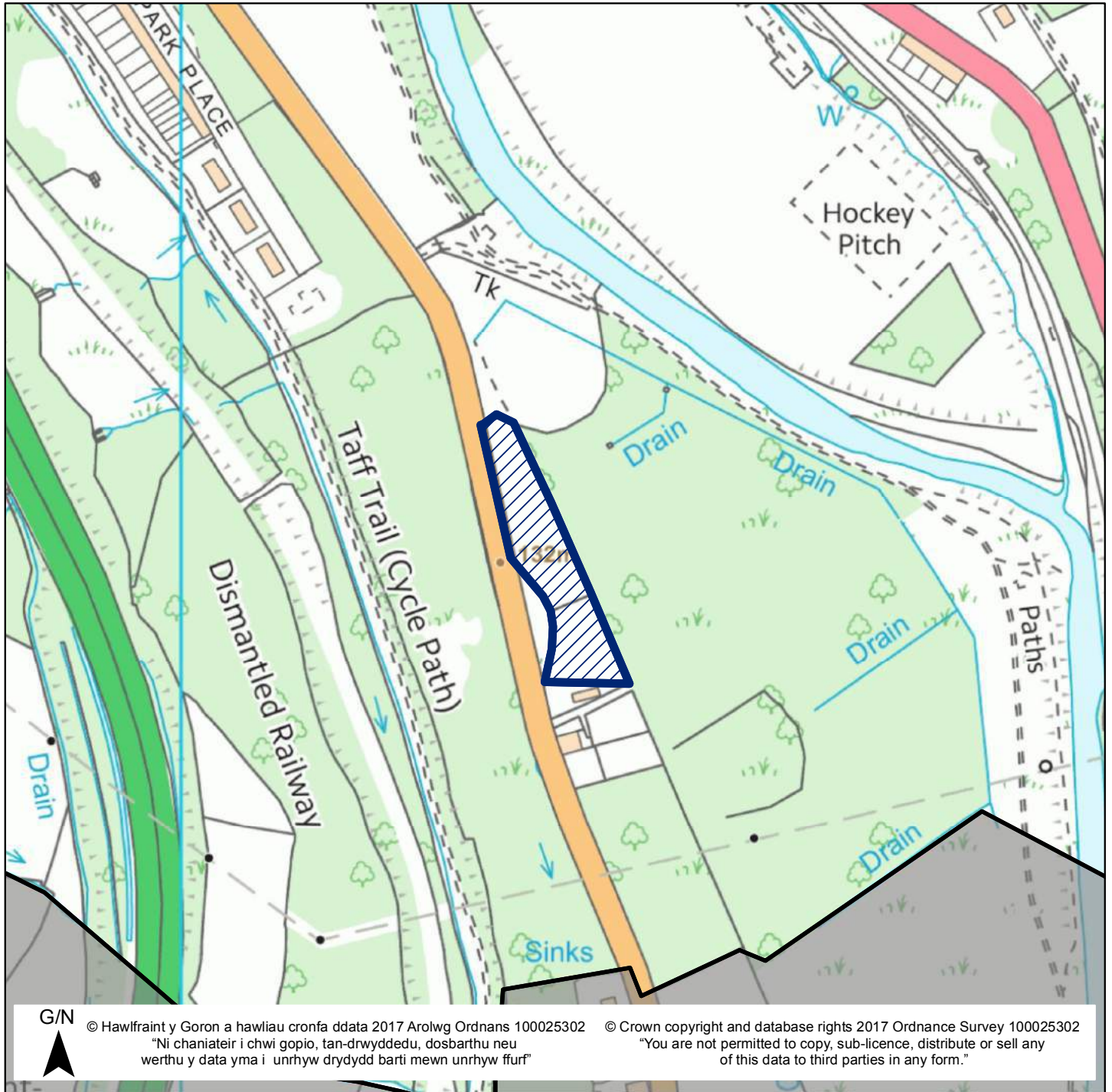
Site Name / Enw'r Safle Land off Aberfan Road, Site 2 - Option 2

Ward / Ward Plymouth

Defnydd Cyfredol / Current Use Agricultural

Defnydd Arfaethedig / Proposed Use Mixed Employment Residential

Dwyreiniad / Easting: 307222 Gogleddiad / Northing 201412



Mae'r safle a ddangosir yn ddangosol yn unig ac yn cynrychioli dehongliad y Cyngor o'r cais am safle. Mae'r safleoedd sydd yn gynwysedig ar y gofrestr wedi eu cyflwyno i'w hystyried yn unig, ac ni fyddant o anghenraid yn cael eu clustnodi fel safleoedd datblygu yn y CDLI (2016-2031).

The site shown is indicative only and represents the Council's interpretation of the site submission. The sites contained within the register have been submitted for consideration only and will not necessarily be allocated as development sites in the LDP (2016 – 2031).

# Cynllun Datblygu Lleol Merthyr Tudful 2016-2031

## Merthyr Tydfil Local Development Plan 2016-2031

Rhif Safle / Site Number 67 Pwynt Cyfeirnod / Ref Point Maint y Safle (Ha) / Site Size (Ha) 7.75

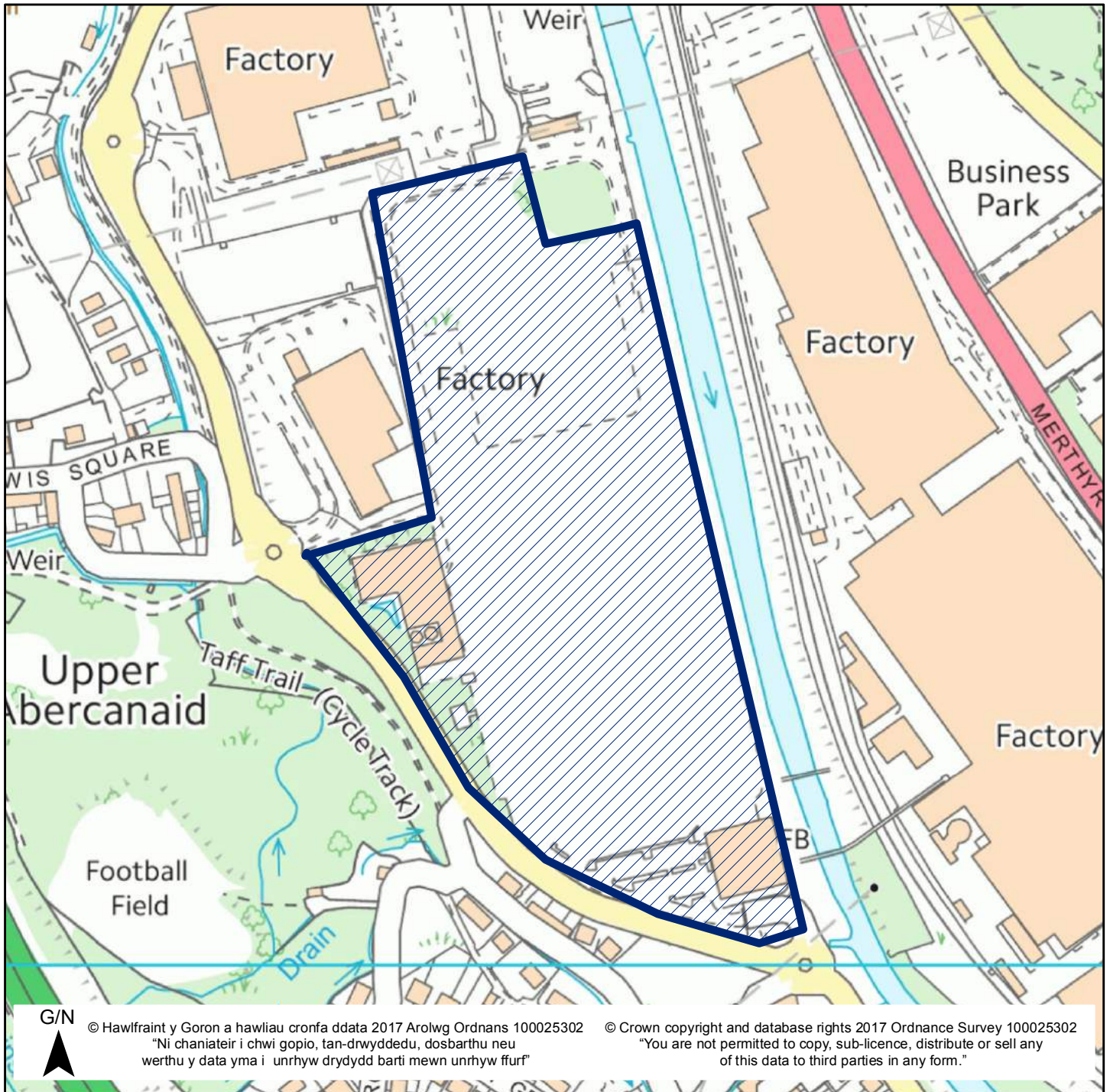
Site Name / Enw'r Safle Ardagh Site, Dragon Parc, Abercanaid

Ward / Ward Plymouth

Defnydd Cyfredol / Current Use Vacant/Scrub/Industrial

Defnydd Arfaethedig / Proposed Use Residential/Employment

Dwyreiniad / Easting: 305447 Gogleddiad / Northing 204244



Mae'r safle a ddangosir yn ddangosol yn unig ac yn cynrychioli dehongliad y Cyngor o'r cais am safle. Mae'r safleoedd sydd yn gwynwysedig ar y gofrestr wedi eu cyflwyno i'w hystyried yn unig, ac ni fyddant o anghenraid yn cael eu clustnodi fel safleoedd datblygu yn y CDLI (2016-2031).

The site shown is indicative only and represents the Council's interpretation of the site submission. The sites contained within the register have been submitted for consideration only and will not necessarily be allocated as development sites in the LDP (2016 – 2031).

# Cynllun Datblygu Lleol Merthyr Tudful 2016-2031

## Merthyr Tydfil Local Development Plan 2016-2031

Rhif Safle / Site Number 68 Pwynt Cyfeirnod / Ref Point Maint y Safle (Ha) / Site Size (Ha) 10.94

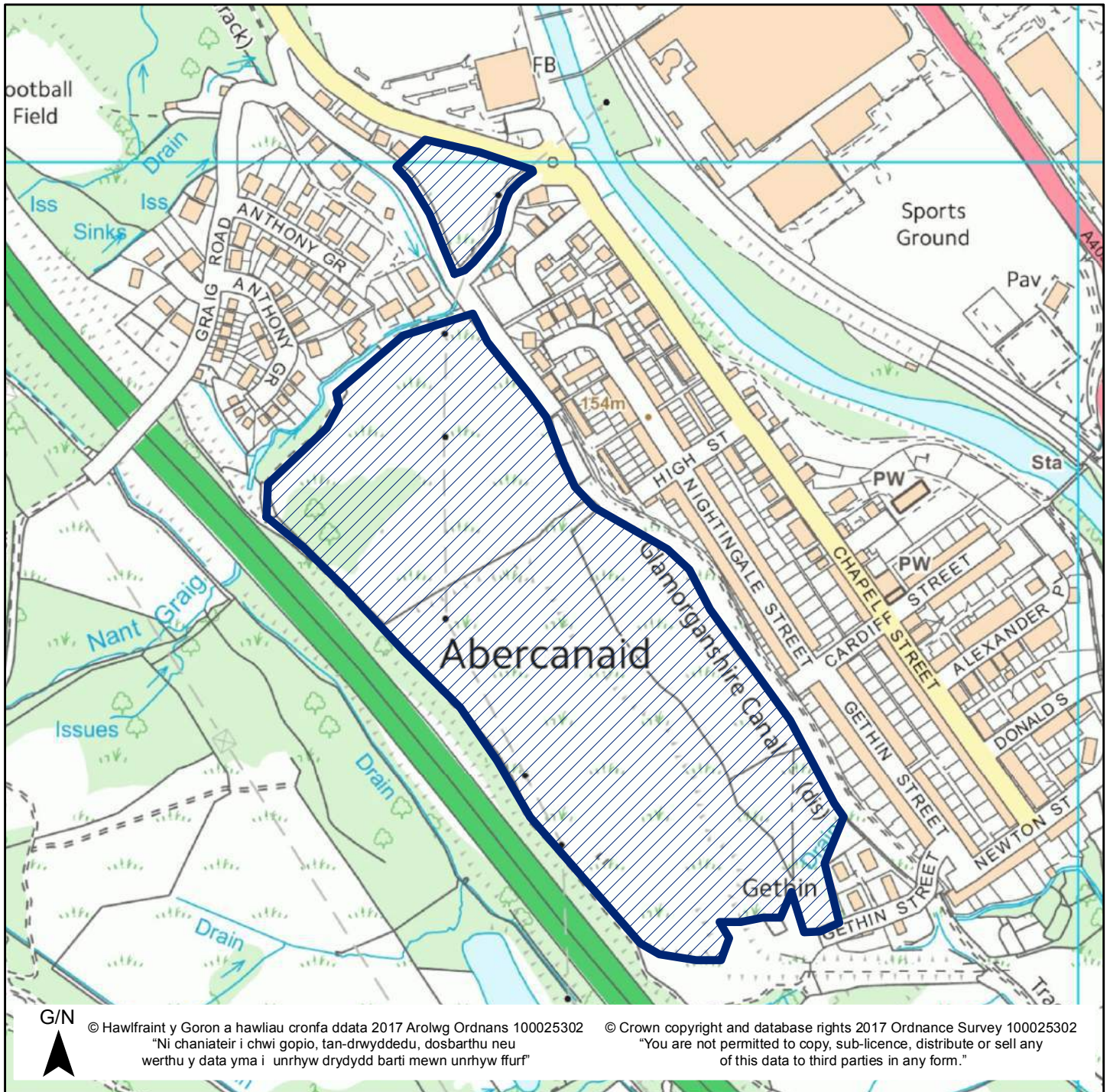
Site Name / Enw'r Safle Land West of Gethin Road, Abercanaid

Ward / Ward Plymouth

Defnydd Cyfredol / Current Use Horse grazing/Vacant land

Defnydd Arfaethedig / Proposed Use Residential

Dwyreiniad / Easting: 305596 Gogleddiad / Northing 203641



Mae'r safle a ddangosir yn ddangosol yn unig ac yn cynrychioli dehongliad y Cyngor o'r cais am safle. Mae'r safleoedd sydd yn gwynwysedig ar y gofrestr wedi eu cyflwyno i'w hystyried yn unig, ac ni fyddant o anghenraidd yn cael eu clustnodi fel safleoedd datblygu yn y CDLI (2016-2031).

The site shown is indicative only and represents the Council's interpretation of the site submission. The sites contained within the register have been submitted for consideration only and will not necessarily be allocated as development sites in the LDP (2016 – 2031).

# Cynllun Datblygu Lleol Merthyr Tudful 2016-2031

## Merthyr Tydfil Local Development Plan 2016-2031

Rhif Safle / Site Number 69 Pwynt Cyfeirnod / Ref Point Maint y Safle (Ha) / Site Size (Ha) 0.56

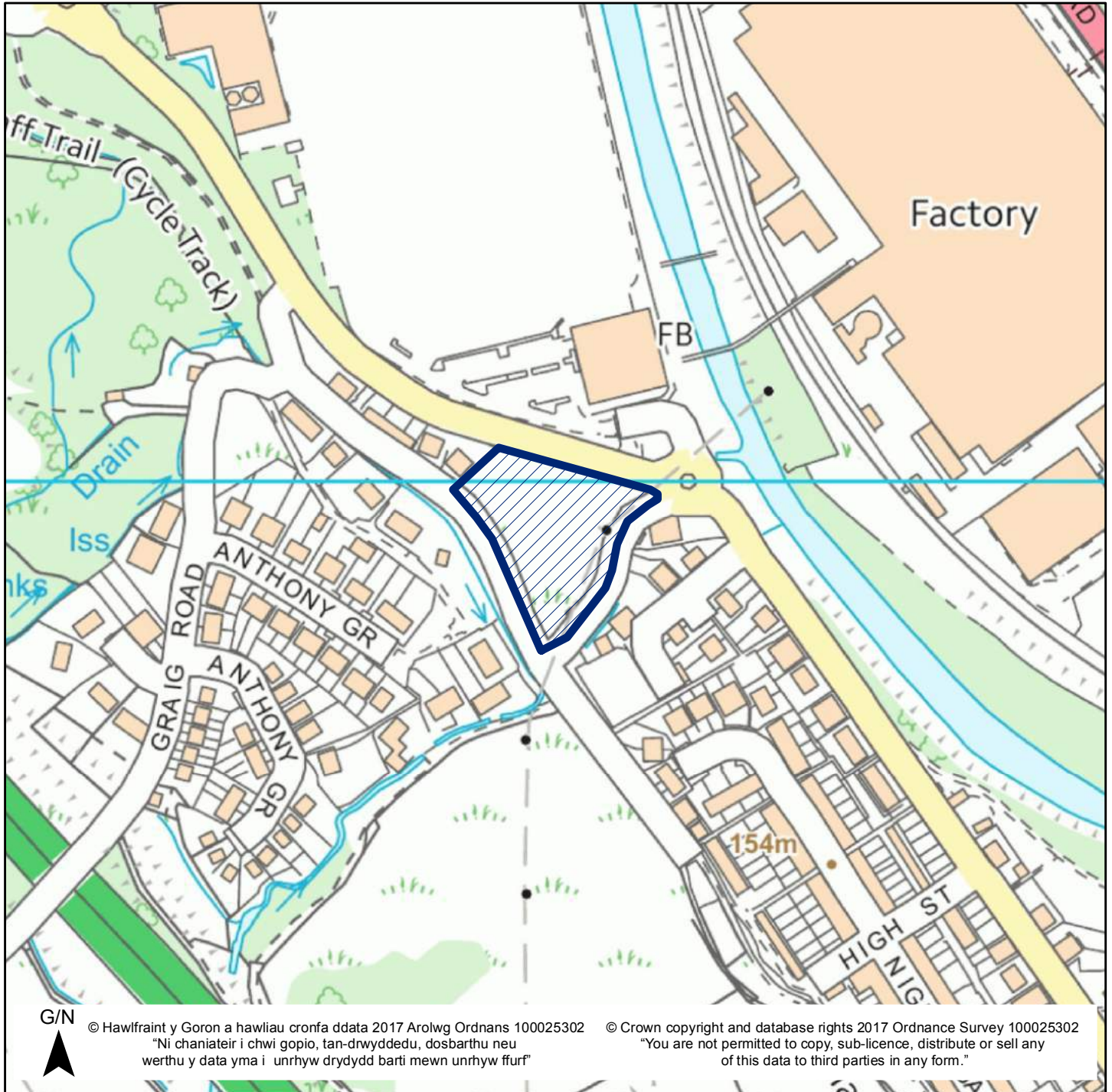
Site Name / Enw'r Safle Land known as The Lowes, Abercanaid

Ward / Ward Plymouth

Defnydd Cyfredol / Current Use Vacant Scrubland

Defnydd Arfaethedig / Proposed Use Residential

Dwyreiniad / Easting: 305521 Gogleddiad / Northing 203974



Mae'r safle a ddangosir yn ddangosol yn unig ac yn cynrychioli dehongliad y Cyngor o'r cais am safle. Mae'r safleoedd sydd yn gynwysedig ar y gofrestr wedi eu cyflwyno i'w hystyried yn unig, ac ni fyddant o anghenraid yn cael eu clustnodi fel safleoedd datblygu yn y CDLI (2016-2031).

The site shown is indicative only and represents the Council's interpretation of the site submission. The sites contained within the register have been submitted for consideration only and will not necessarily be allocated as development sites in the LDP (2016 – 2031).

Rhif Safle / Site Number 70 Pwynt Cyfeirnod / Ref Point Maint y Safle (Ha) / Site Size (Ha) 1.31

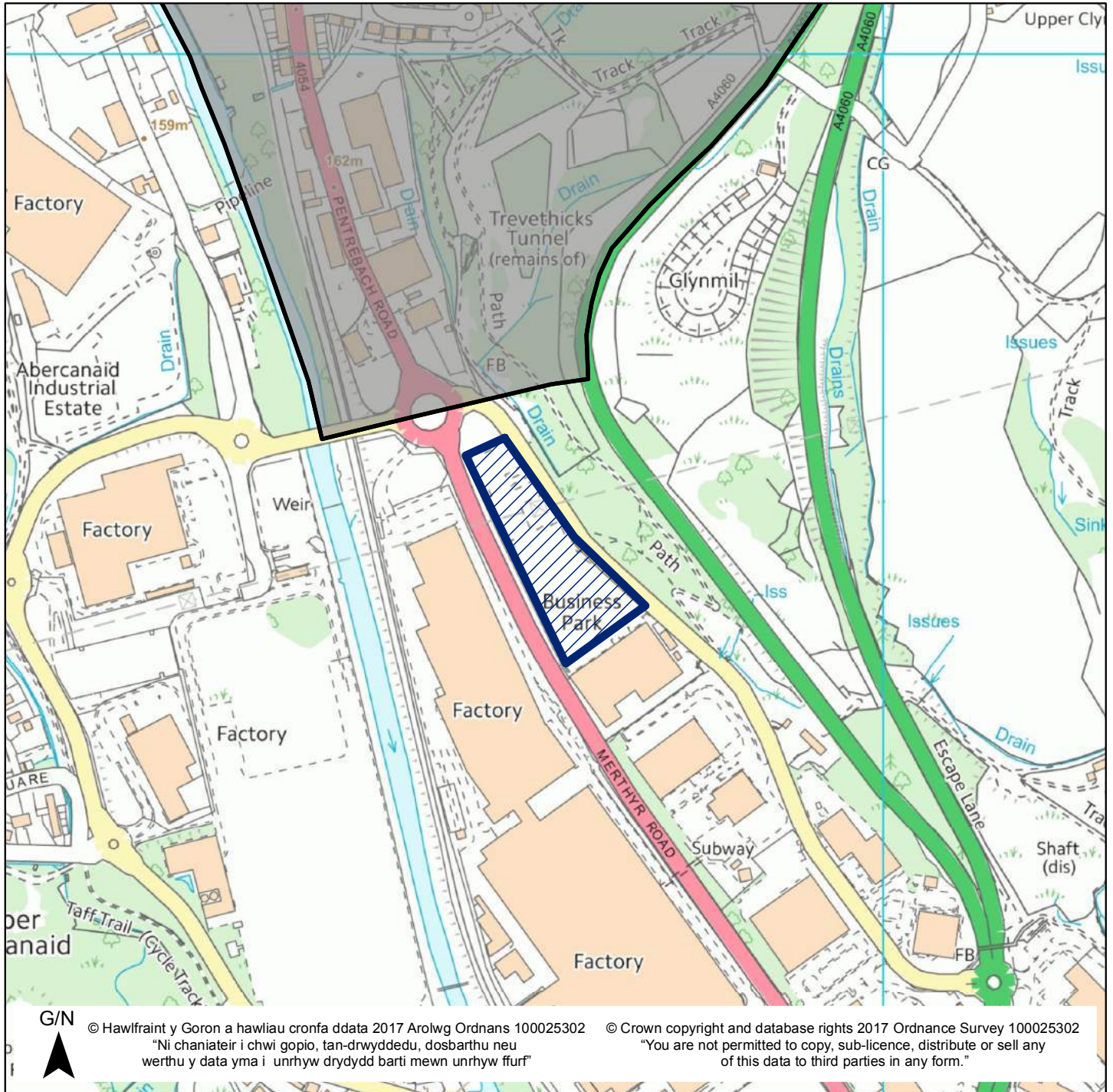
Site Name / Enw'r Safle Hoover Site 1

Ward / Ward Plymouth

Defnydd Cyfredol / Current Use Vacant Land (Former car park)

Defnydd Arfaethedig / Proposed Use Residential/Employment/Retail

Dwyreiniad / Easting: 305685 Gogleddiad / Northing 204525



Mae'r safle a ddangosir yn ddangosol yn unig ac yn cynrychioli dehongliad y Cynllun o'r cais am safle. Mae'r safleoedd sydd yn gwynweddig ar y gofrestr wedi eu cyflwyno i'w hystyried yn unig, ac ni fyddant o anghenraidd yn cael eu clustnodi fel safleoedd datblygu yn y CDLI (2016-2031).

The site shown is indicative only and represents the Council's interpretation of the site submission. The sites contained within the register have been submitted for consideration only and will not necessarily be allocated as development sites in the LDP (2016 – 2031).

# Cynllun Datblygu Lleol Merthyr Tudful 2016-2031

## Merthyr Tydfil Local Development Plan 2016-2031

Rhif Safle / Site Number 71 Pwynt Cyfeirnod / Ref Point Maint y Safle (Ha) / Site Size (Ha) 16.01

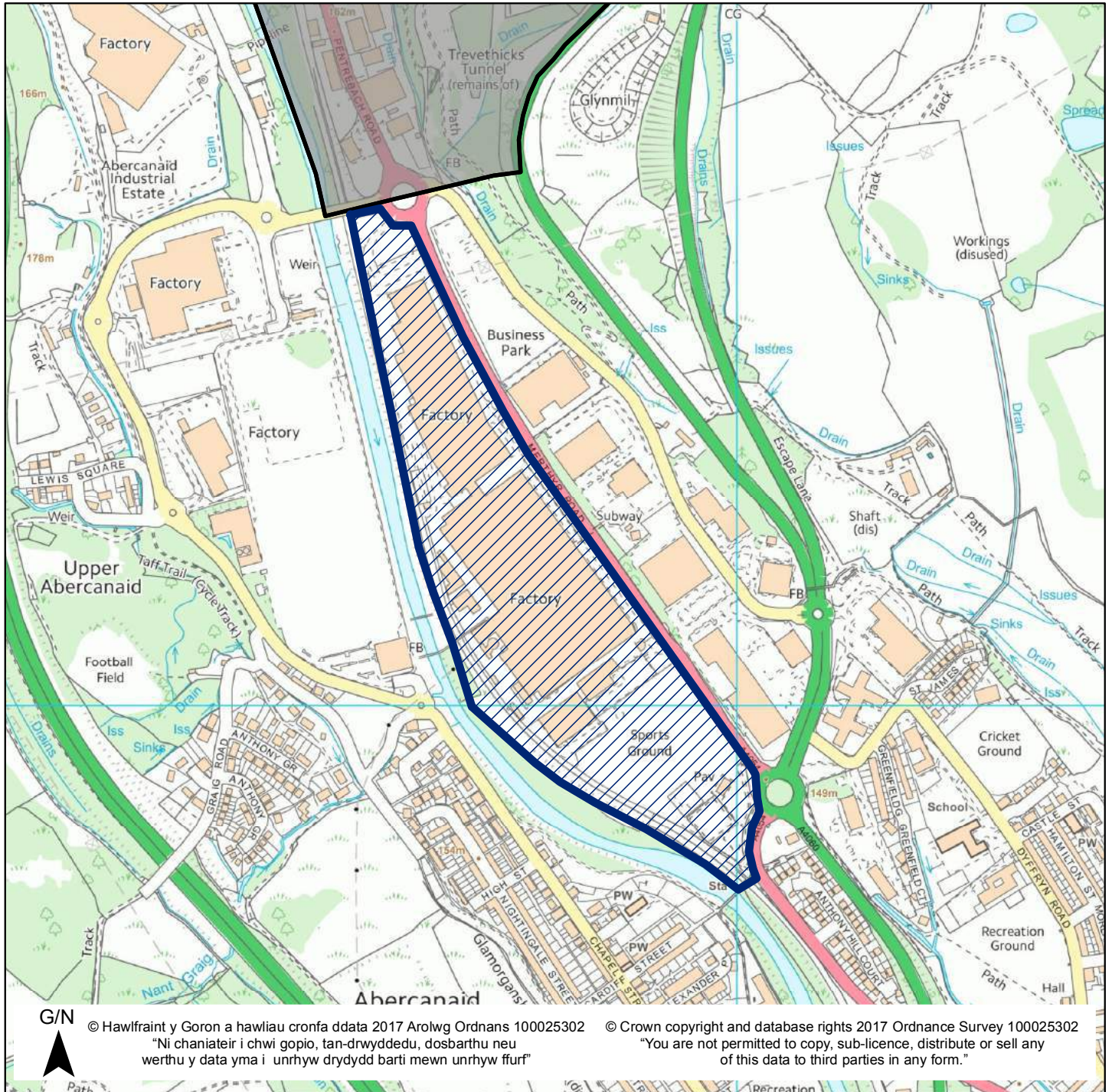
Site Name / Enw'r Safle Hoover Site 2

Ward / Ward Plymouth

Defnydd Cyfredol / Current Use Vacant Land (Former car park)

Defnydd Arfaethedig / Proposed Use Residential/Employment/Retail

Dwyreiniad / Easting: 305747 Gogleddiad / Northing 204150



Mae'r safle a ddangosir yn ddangosol yn unig ac yn cynrychioli dehongliad y Cynllun o'r cais am safle. Mae'r safleoedd sydd yn gynwysedig ar y gofrestr wedi eu cyflwyno i'w hystyried yn unig, ac ni fyddant o anghenraidd yn cael eu clustnodi fel safleoedd datblygu yn y CDLI (2016-2031).

The site shown is indicative only and represents the Council's interpretation of the site submission. The sites contained within the register have been submitted for consideration only and will not necessarily be allocated as development sites in the LDP (2016 – 2031).

Rhif Safle / Site Number 72 Pwynt Cyfeirnod / Ref Point Maint y Safle (Ha) / Site Size (Ha) 0.55

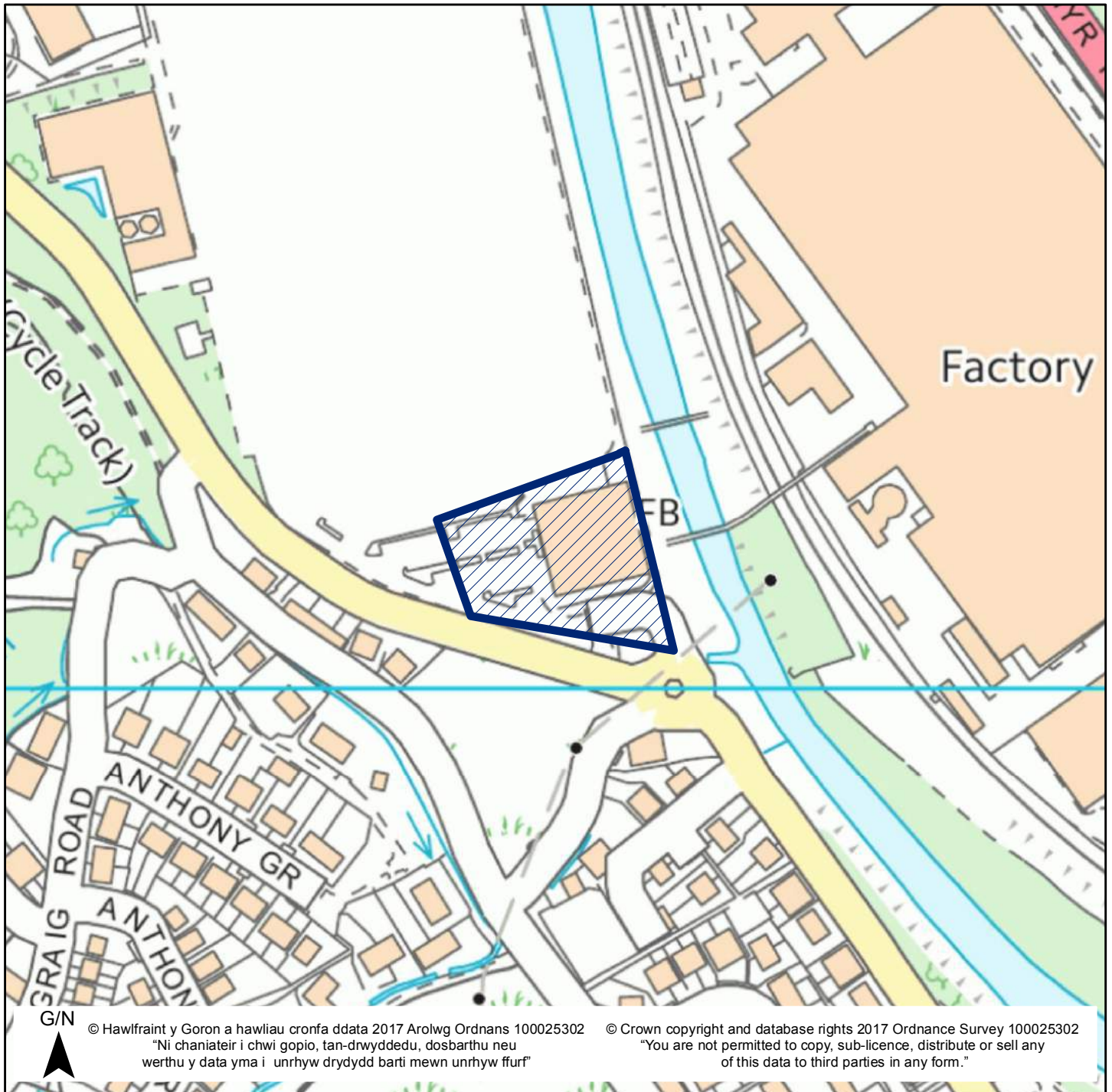
Site Name / Enw'r Safle Hoover Site 3

Ward / Ward Plymouth

Defnydd Cyfredol / Current Use Vacant Land (Former car park)

Defnydd Arfaethedig / Proposed Use Residential/Employment/Retail

Dwyreiniad / Easting: 305544 Gogleddiad / Northing 204057



Mae'r safle a ddangosir yn ddangosol yn unig ac yn cynrychioli dehongliad y Cyngor o'r cais am safle. Mae'r safleoedd sydd yn gynwysedig ar y gofrestr wedi eu cyflwyno i'w hystyried yn unig, ac ni fyddant o anghenraid yn cael eu clustnodi fel safleoedd datblygu yn y CDLI (2016-2031).

The site shown is indicative only and represents the Council's interpretation of the site submission. The sites contained within the register have been submitted for consideration only and will not necessarily be allocated as development sites in the LDP (2016 – 2031).

# Cynllun Datblygu Lleol Merthyr Tudful 2016-2031

## Merthyr Tydfil Local Development Plan 2016-2031

Rhif Safle / Site Number 73 Pwynt Cyfeirnod / Ref Point Maint y Safle (Ha) / Site Size (Ha) 5.03

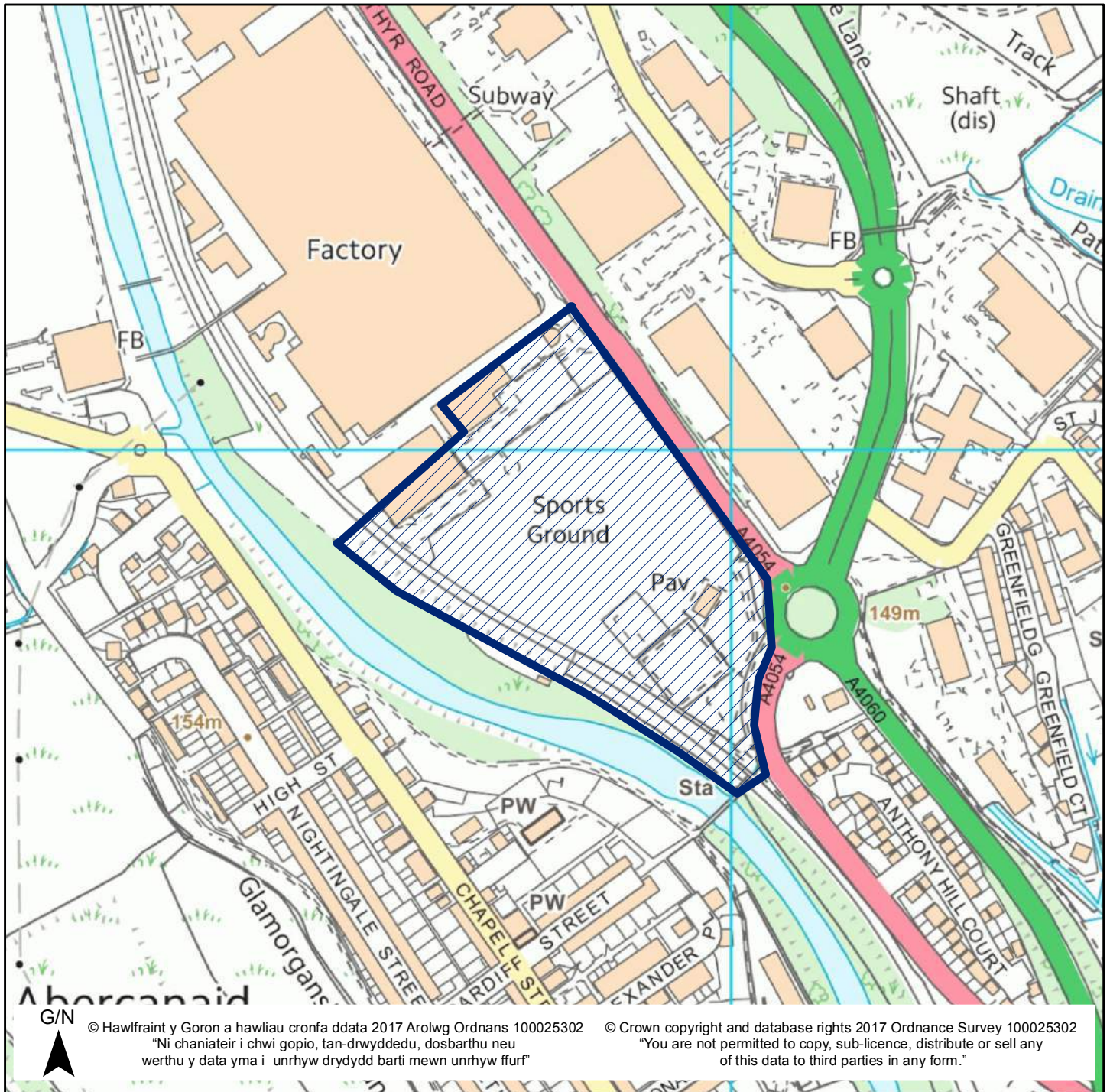
Site Name / Enw'r Safle Hoover Factory Sports Grounds

Ward / Ward Plymouth

Defnydd Cyfredol / Current Use Sports Ground

Defnydd Arfaethedig / Proposed Use Residential/Employment/Retail

Dwyreiniad / Easting: 305899 Gogleddiad / Northing 203931



Mae'r safle a ddangosir yn ddangosol yn unig ac yn cynrychioli dehongliad y Cyngor o'r cais am safle. Mae'r safleoedd sydd yn gwynweddig ar y gofrestr wedi eu cyflwyno i'w hystyried yn unig, ac ni fyddant o anghenraid yn cael eu clustnodi fel safleoedd datblygu yn y CDLI (2016-2031).

The site shown is indicative only and represents the Council's interpretation of the site submission. The sites contained within the register have been submitted for consideration only and will not necessarily be allocated as development sites in the LDP (2016 – 2031).



# Cynllun Datblygu Lleol Merthyr Tudful 2016-2031

## Merthyr Tydfil Local Development Plan 2016-2031

Rhif Safle / Site Number 74 Pwynt Cyfeirnod / Ref Point Maint y Safle (Ha) / Site Size (Ha) 5.73

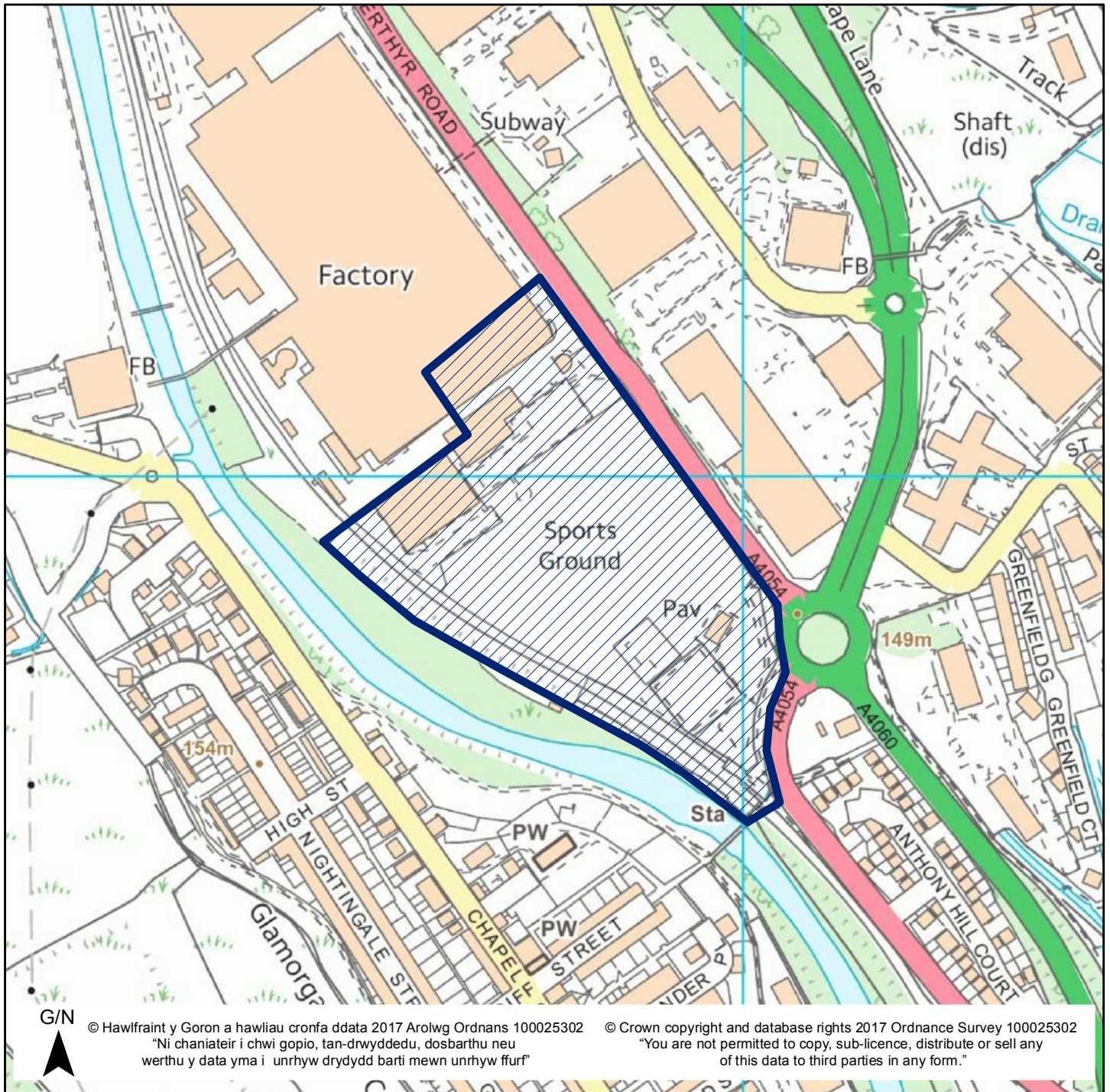
Site Name / Enw'r Safle Hoover factory facade, gatehouse and sports ground

Ward / Ward Plymouth

Defnydd Cyfredol / Current Use Sports Ground/Industrial

Defnydd Arfaethedig / Proposed Use Sports Ground

Dwyreiniad / Easting: 305888 Gogleddiad / Northing 203945



Mae'r safle a ddangosir yn ddangosol yn unig ac yn cynrychioli dehongliad y Cyngor o'r cais am safle. Mae'r safleoedd sydd yn gynwysedig ar y gofrestr wedi eu cyflwyno i'w hystyried yn unig, ac ni fyddant o anghenraid yn cael eu clustnodi fel safleoedd datblygu yn y CDLI (2016-2031).

The site shown is indicative only and represents the Council's interpretation of the site submission. The sites contained within the register have been submitted for consideration only and will not necessarily be allocated as development sites in the LDP (2016 – 2031).

# Cynllun Datblygu Lleol Merthyr Tudful 2016-2031

## Merthyr Tydfil Local Development Plan 2016-2031

Rhif Safle / Site Number 75 Pwynt Cyfeirnod / Ref Point Maint y Safle (Ha) / Site Size (Ha) 33.18

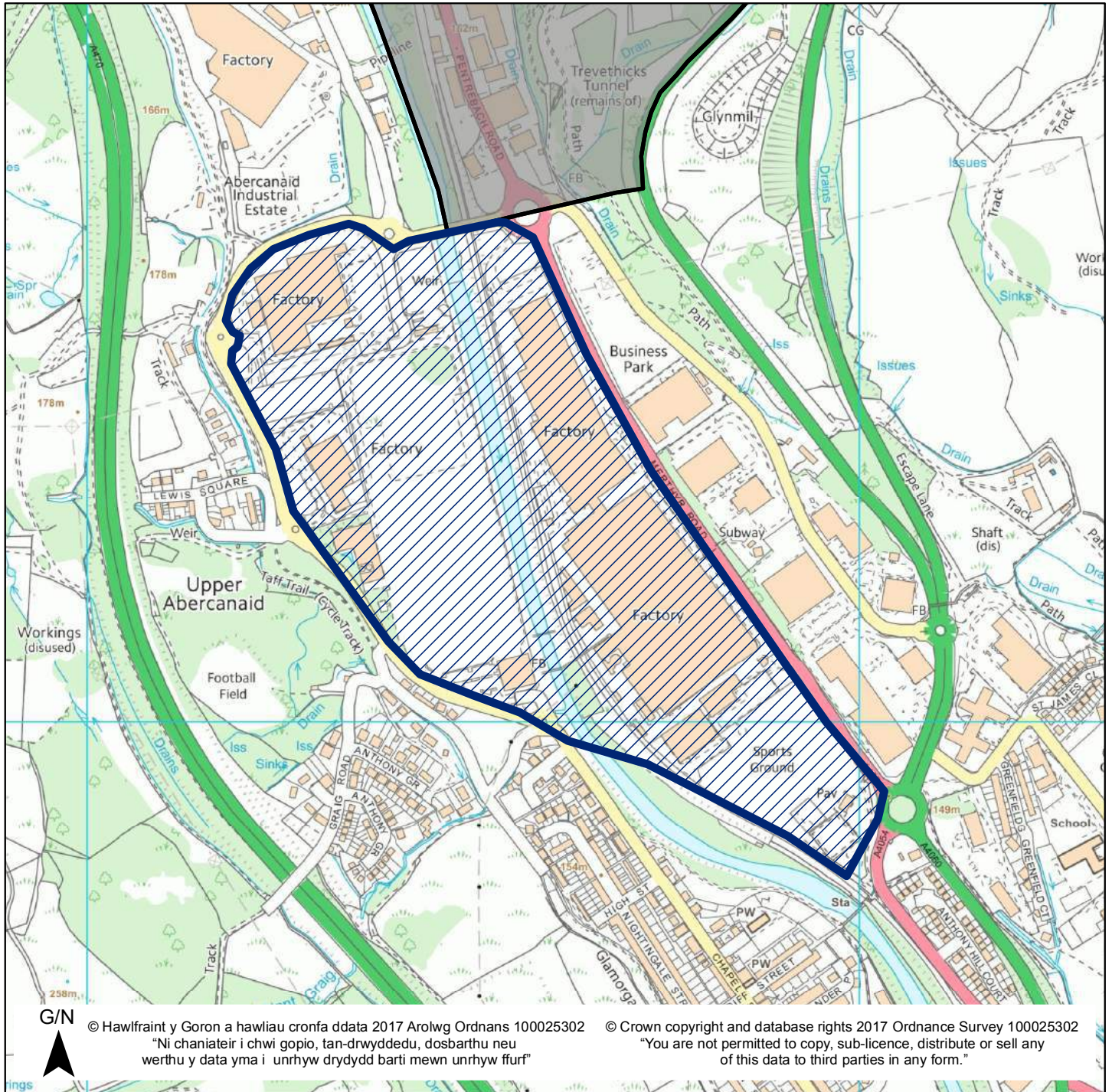
Site Name / Enw'r Safle Hoover Factory Site, Pentrebach

Ward / Ward Plymouth

Defnydd Cyfredol / Current Use Industrial

Defnydd Arfaethedig / Proposed Use Residential

Dwyreiniad / Easting: 305565 Gogleddiad / Northing 204263



Mae'r safle a ddangosir yn ddangosol yn unig ac yn cynrychioli dehongliad y Cynllun o'r cais am safle. Mae'r safleoedd sydd yn gynwysedig ar y gofrestr wedi eu cyflwyno i'w hystyried yn unig, ac ni fyddant o anghenraidd yn cael eu clustnodi fel safleoedd datblygu yn y CDLI (2016-2031).

The site shown is indicative only and represents the Council's interpretation of the site submission. The sites contained within the register have been submitted for consideration only and will not necessarily be allocated as development sites in the LDP (2016 – 2031).

# Cynllun Datblygu Lleol Merthyr Tudful 2016-2031

## Merthyr Tydfil Local Development Plan 2016-2031

Rhif Safle / Site Number 76 Pwynt Cyfeirnod / Ref Point Maint y Safle (Ha) / Site Size (Ha) 3.7

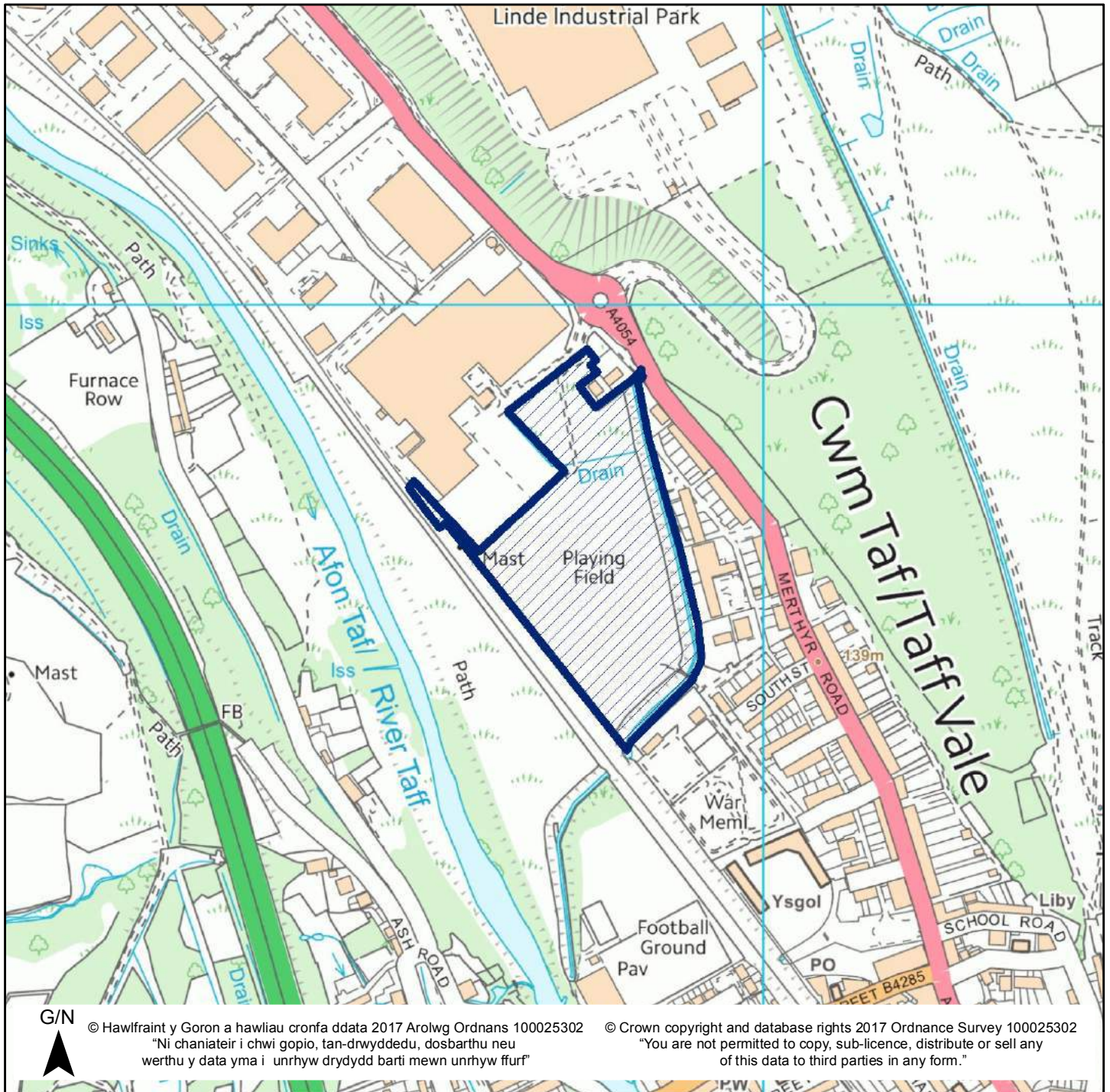
Site Name / Enw'r Safle Land south of Merthyr Tydfil Industrial Park/Sekis

Ward / Ward Plymouth

Defnydd Cyfredol / Current Use Vacant land

Defnydd Arfaethedig / Proposed Use Employment

Dwyreiniad / Easting: 306857 Gogleddiad / Northing 202785



Mae'r safle a ddangosir yn ddangosol yn unig ac yn cynrychioli dehongliad y Cyngor o'r cais am safle. Mae'r safleoedd sydd yn gynwysedig ar y gofrestr wedi eu cyflwyno i'w hystyried yn unig, ac ni fyddant o anghenraid yn cael eu clustnodi fel safleoedd datblygu yn y CDLI (2016-2031).

The site shown is indicative only and represents the Council's interpretation of the site submission. The sites contained within the register have been submitted for consideration only and will not necessarily be allocated as development sites in the LDP (2016 – 2031).

# Cynllun Datblygu Lleol Merthyr Tudful 2016-2031

## Merthyr Tydfil Local Development Plan 2016-2031

Rhif Safle / Site Number 77 Pwynt Cyfeirnod / Ref Point Maint y Safle (Ha) / Site Size (Ha) 2.16

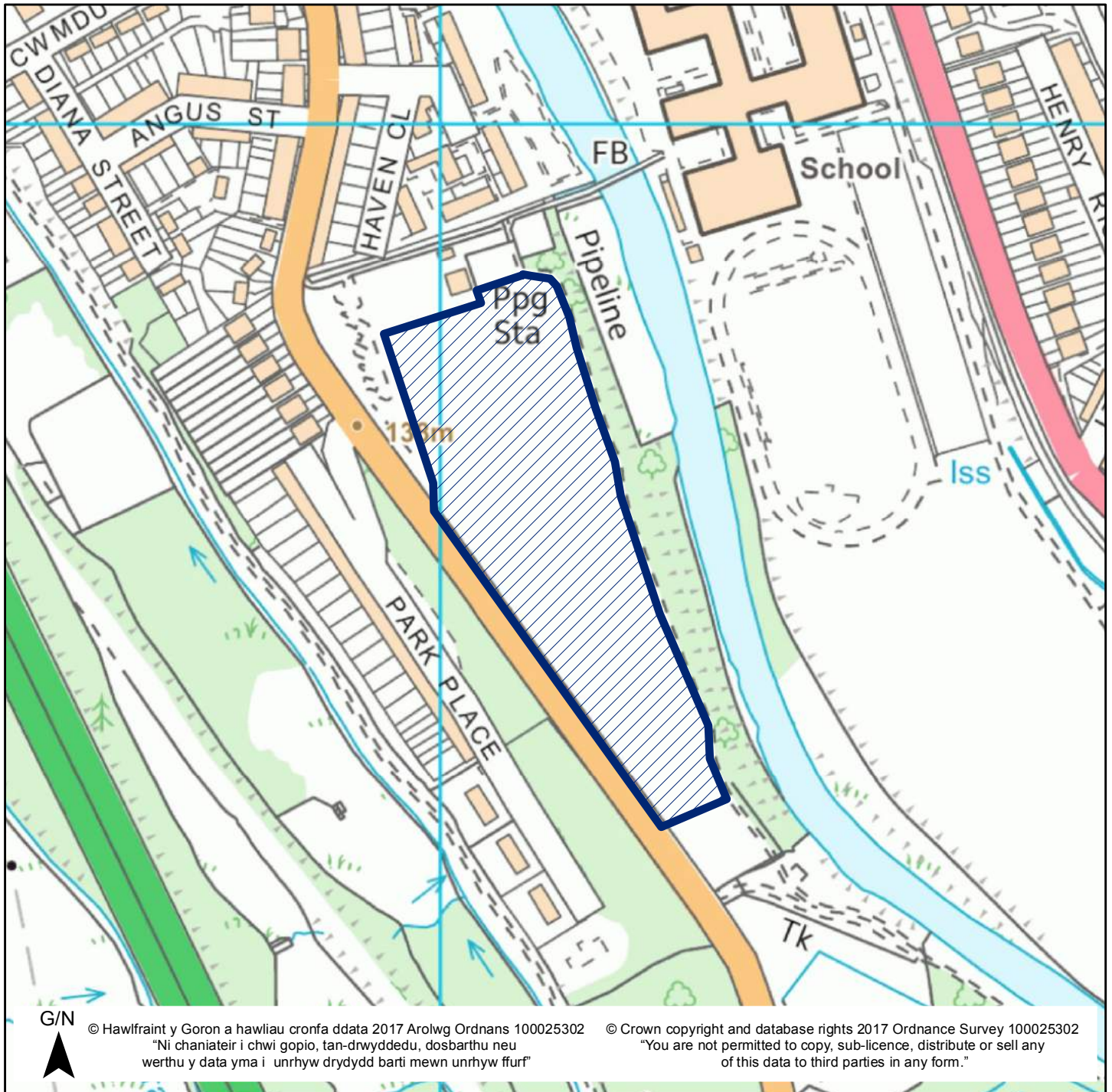
Site Name / Enw'r Safle West Bank - Land across river from Afon Taf

Ward / Ward Plymouth

Defnydd Cyfredol / Current Use Vacant land

Defnydd Arfaethedig / Proposed Use Residential

Dwyreiniad / Easting: 307059 Gogleddiad / Northing 201791



Mae'r safle a ddangosir yn ddangosol yn unig ac yn cynrychioli dehongliad y Cyngor o'r cais am safle. Mae'r safleoedd sydd yn gynwysedig ar y gofrestr wedi eu cyflwyno i'w hystyried yn unig, ac ni fyddant o anghenraid yn cael eu clustnodi fel safleoedd datblygu yn y CDLI (2016-2031).

The site shown is indicative only and represents the Council's interpretation of the site submission. The sites contained within the register have been submitted for consideration only and will not necessarily be allocated as development sites in the LDP (2016 – 2031).

# Cynllun Datblygu Lleol Merthyr Tudful 2016-2031

## Merthyr Tydfil Local Development Plan 2016-2031

Rhif Safle / Site Number 78 Pwynt Cyfeirnod / Ref Point Maint y Safle (Ha) / Site Size (Ha) 11.21

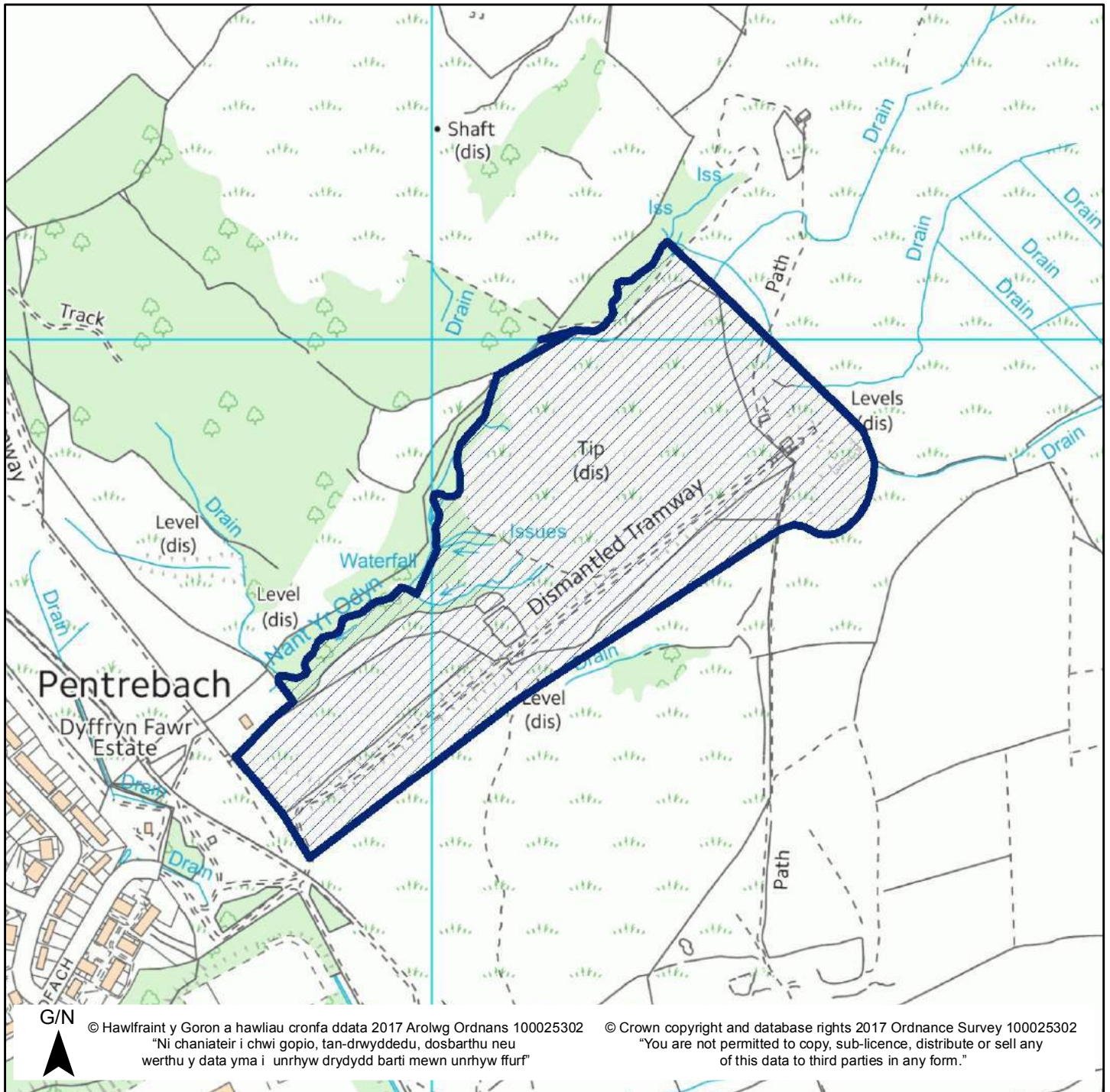
Site Name / Enw'r Safle Ski Slope

Ward / Ward Plymouth

Defnydd Cyfredol / Current Use Vacant land (former ski slope)

Defnydd Arfaethedig / Proposed Use Tourism/Employment/Renewable Energy

Dwyreiniad / Easting: 307116 Gogleddiad / Northing 203831



Mae'r safle a ddangosir yn ddangosol yn unig ac yn cynrychioli dehongliad y Cyngor o'r cais am safle. Mae'r safleoedd sydd yn gynwysedig ar y gofrestr wedi eu cyflwyno i'w hystyried yn unig, ac ni fyddant o anghenraidd yn cael eu clustnodi fel safleoedd datblygu yn y CDLI (2016-2031).

The site shown is indicative only and represents the Council's interpretation of the site submission. The sites contained within the register have been submitted for consideration only and will not necessarily be allocated as development sites in the LDP (2016 – 2031).

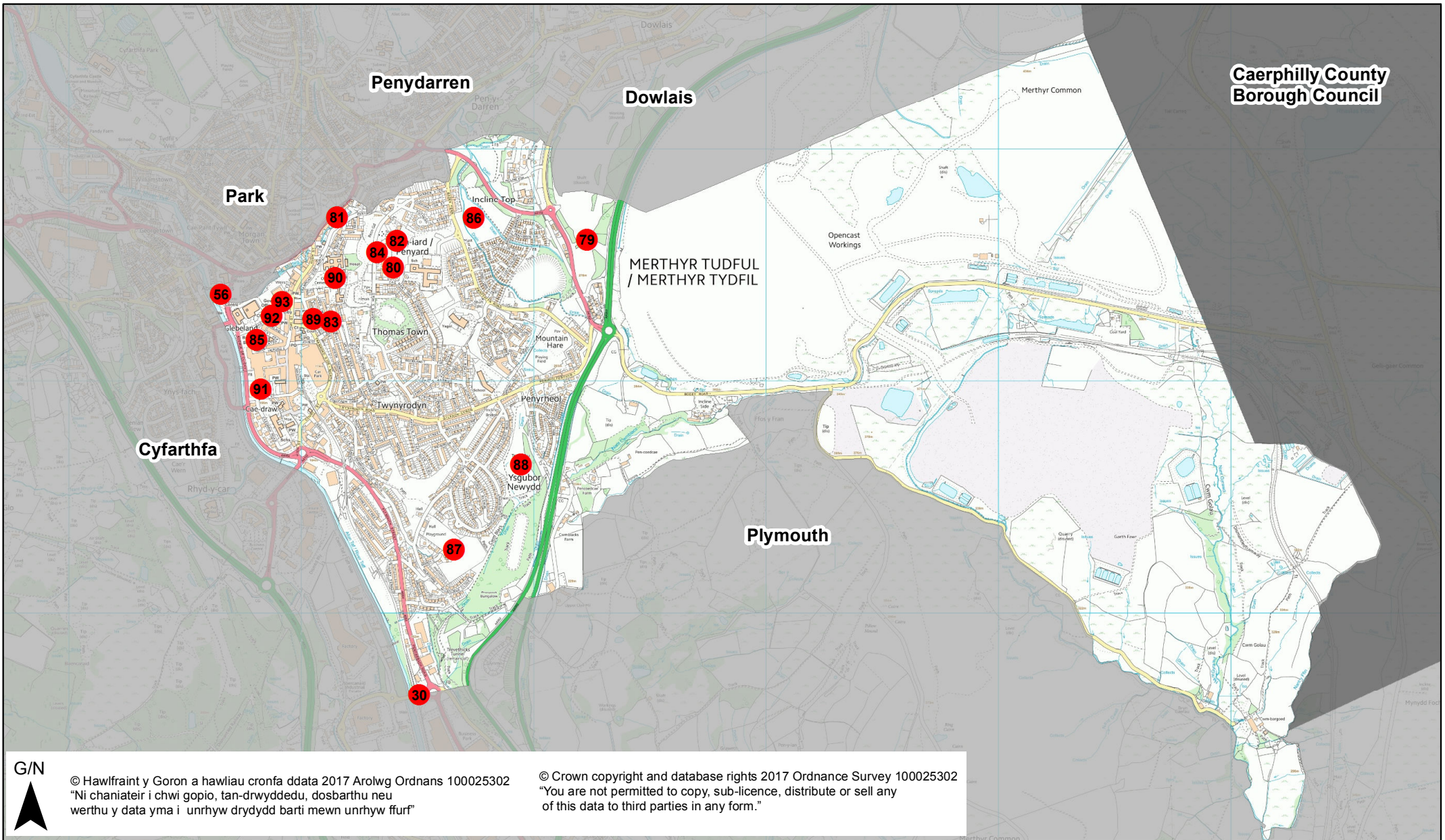


Cynllun Datblygu Lleol  
**MERTHYR TUDFUL**  
**MERTHYR TYDFIL**  
 County Borough Council

# Cynllun Datblygu Lleol Merthyr Tudful 2016-2031

## Merthyr Tydfil Local Development Plan 2016 - 2031

Map Safle Ymgeisydd Ward Y Dref Gorffennaf 2017  
 Town Ward Candidate Site Map July 2017



**Caerphilly County  
 Borough Council**

G/N  
 © Hawlfraint y Goron a hawliau cronfa ddata 2017 Arolwg Ordnans 100025302  
 "Ni chaniateir i chwi gopio, tan-drwyddedu, dosbarthu neu werthu y data yma i unrhyw drydydd barti mewn unrhyw ffurf"

© Crown copyright and database rights 2017 Ordnance Survey 100025302  
 "You are not permitted to copy, sub-licence, distribute or sell any of this data to third parties in any form."

# Cynllun Datblygu Lleol Merthyr Tudful 2016-2031

## Merthyr Tydfil Local Development Plan 2016-2031

Rhif Safle / Site Number 79 Pwynt Cyfeirnod / Ref Point Maint y Safle (Ha) / Site Size (Ha) 5.97

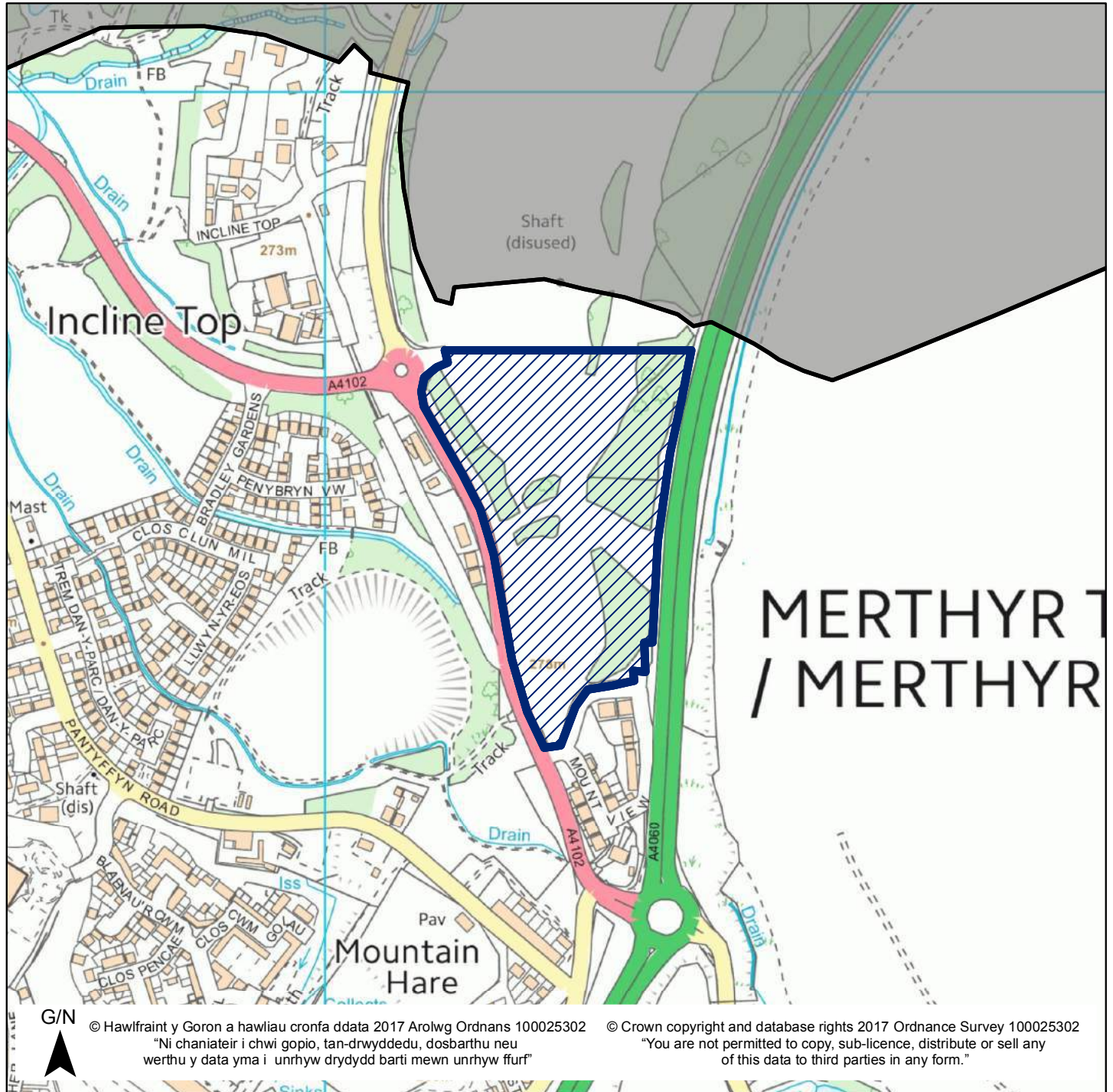
Site Name / Enw'r Safle Goatmill Road (Residential)

Ward / Ward Town

Defnydd Cyfredol / Current Use Vacant land

Defnydd Arfaethedig / Proposed Use Residential

Dwyreiniad / Easting: 306229 Gogleddiad / Northing 206608



Mae'r safle a ddangosir yn ddangosol yn unig ac yn cynrychioli dehongliad y Cynllun o'r cais am safle. Mae'r safleoedd sydd yn gwynweddig ar y gofrestr wedi eu cyflwyno i'w hystyried yn unig, ac ni fyddant o anghenraidd yn cael eu clustnodi fel safleoedd datblygu yn y CDLI (2016-2031).

The site shown is indicative only and represents the Council's interpretation of the site submission. The sites contained within the register have been submitted for consideration only and will not necessarily be allocated as development sites in the LDP (2016 – 2031).

# Cynllun Datblygu Lleol Merthyr Tudful 2016-2031

## Merthyr Tydfil Local Development Plan 2016-2031

Rhif Safle / Site Number 80 Pwynt Cyfeirnod / Ref Point Maint y Safle (Ha) / Site Size (Ha) 0.8

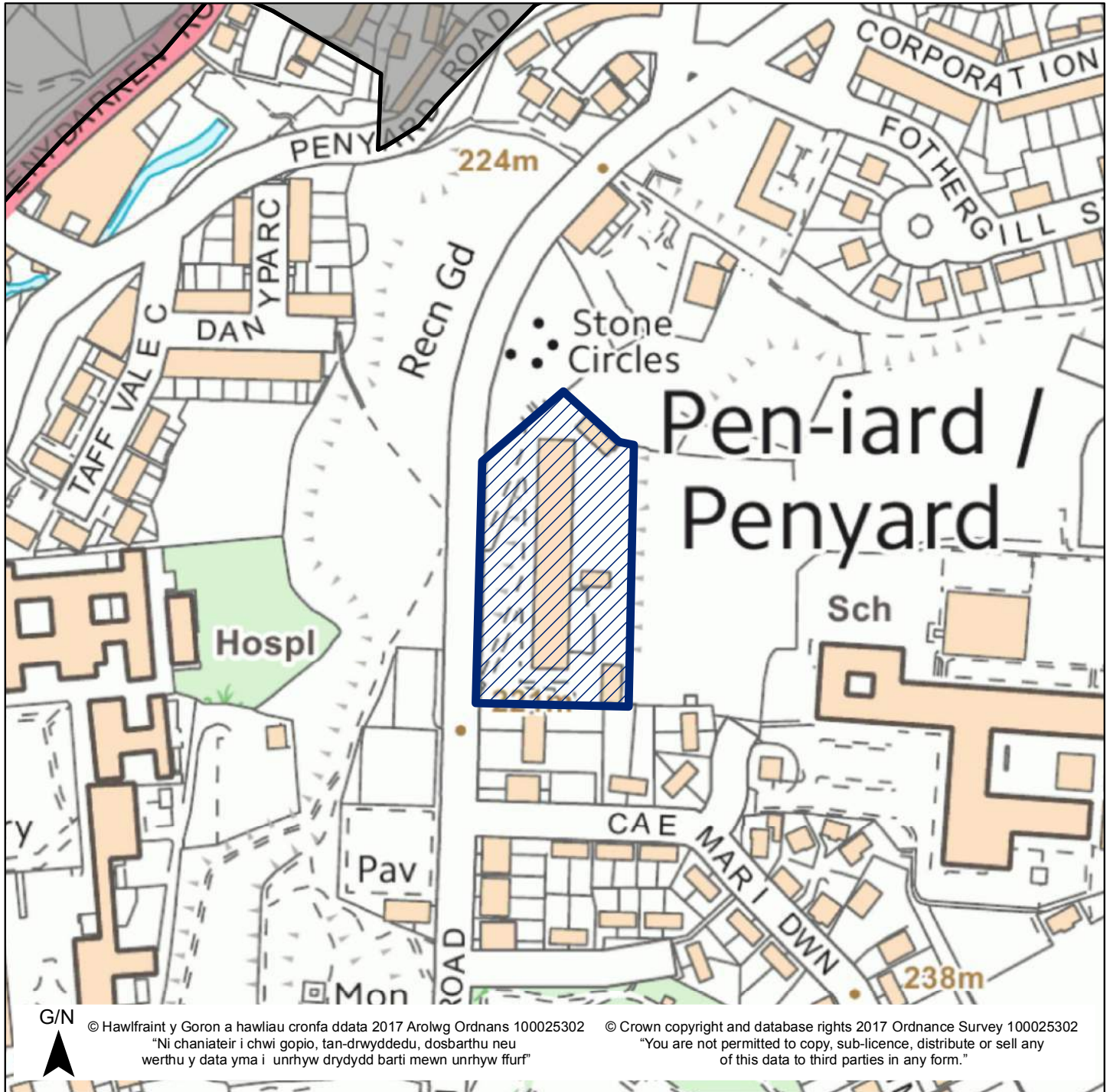
Site Name / Enw'r Safle Land at Queens Road (Former School)

Ward / Ward Town

Defnydd Cyfredol / Current Use Vacant land

Defnydd Arfaethedig / Proposed Use Residential

Dwyreiniad / Easting: 305355 Gogleddiad / Northing 206538



Mae'r safle a ddangosir yn ddangosol yn unig ac yn cynrychioli dehongliad y Cyngor o'r cais am safle. Mae'r safleoedd sydd yn gynwysedig ar y gofrestr wedi eu cyflwyno i'w hystyried yn unig, ac ni fyddant o anghenraid yn cael eu clustnodi fel safleoedd datblygu yn y CDLI (2016-2031).

The site shown is indicative only and represents the Council's interpretation of the site submission. The sites contained within the register have been submitted for consideration only and will not necessarily be allocated as development sites in the LDP (2016 – 2031).



# Cynllun Datblygu Lleol Merthyr Tudful 2016-2031

## Merthyr Tydfil Local Development Plan 2016-2031

Rhif Safle / Site Number 81 Pwynt Cyfeirnod / Ref Point Maint y Safle (Ha) / Site Size (Ha) 0.1

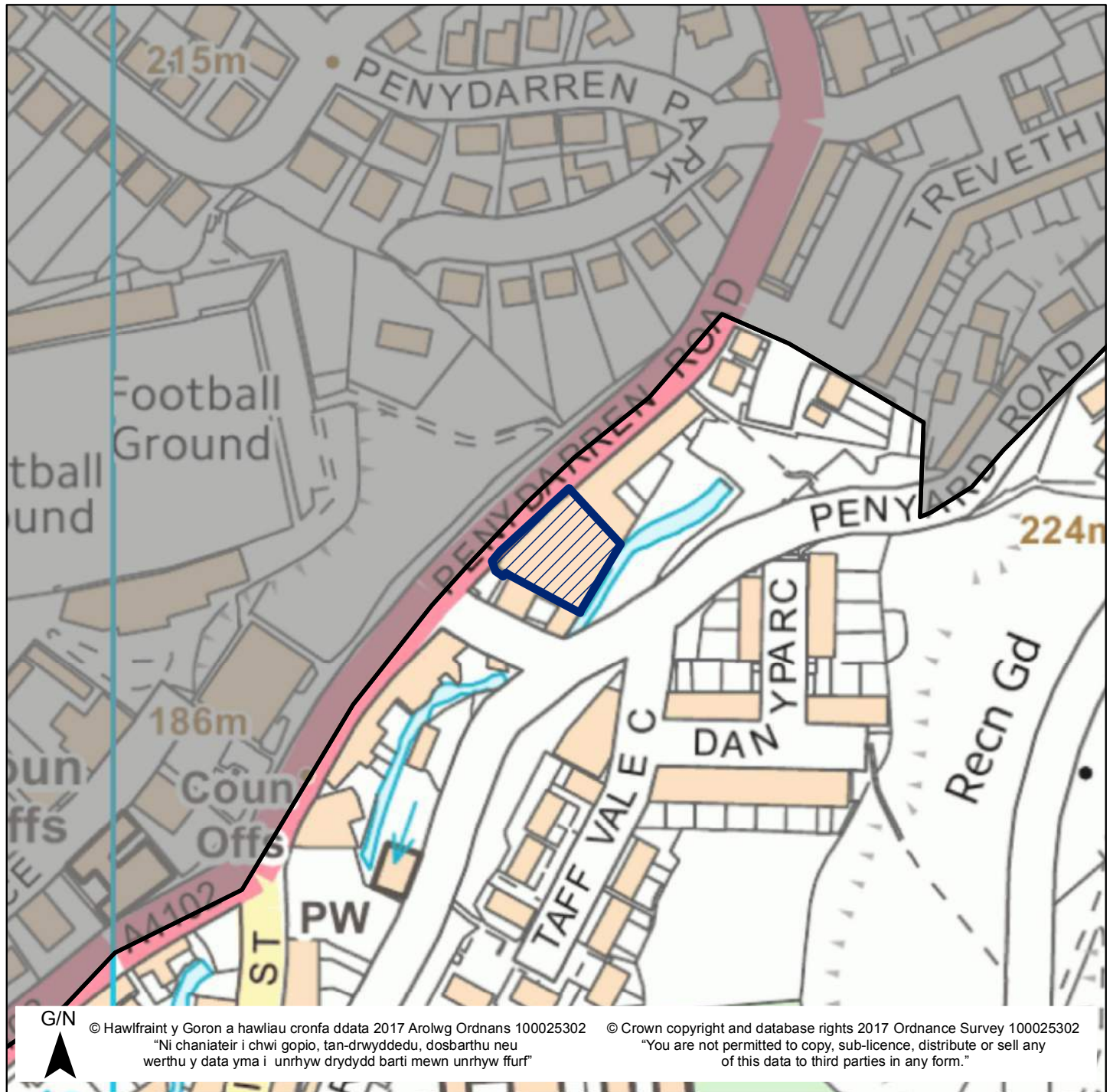
Site Name / Enw'r Safle Theatre Royal and Thespian House, Park Place

Ward / Ward Town

Defnydd Cyfredol / Current Use Vacant building

Defnydd Arfaethedig / Proposed Use Residential

Dwyreiniad / Easting: 305154 Gogleddiad / Northing 206704



Mae'r safle a ddangosir yn ddangosol yn unig ac yn cynrychioli dehongliad y Cyngor o'r cais am safle. Mae'r safleoedd sydd yn gynwysedig ar y gofrestr wedi eu cyflwyno i'w hystyried yn unig, ac ni fyddant o anghenraid yn cael eu clustnodi fel safleoedd datblygu yn y CDLI (2016-2031).

The site shown is indicative only and represents the Council's interpretation of the site submission. The sites contained within the register have been submitted for consideration only and will not necessarily be allocated as development sites in the LDP (2016 – 2031).

# Cynllun Datblygu Lleol Merthyr Tudful 2016-2031

## Merthyr Tydfil Local Development Plan 2016-2031

Rhif Safle / Site Number 82 Pwynt Cyfeirnod / Ref Point Maint y Safle (Ha) / Site Size (Ha) 1.47

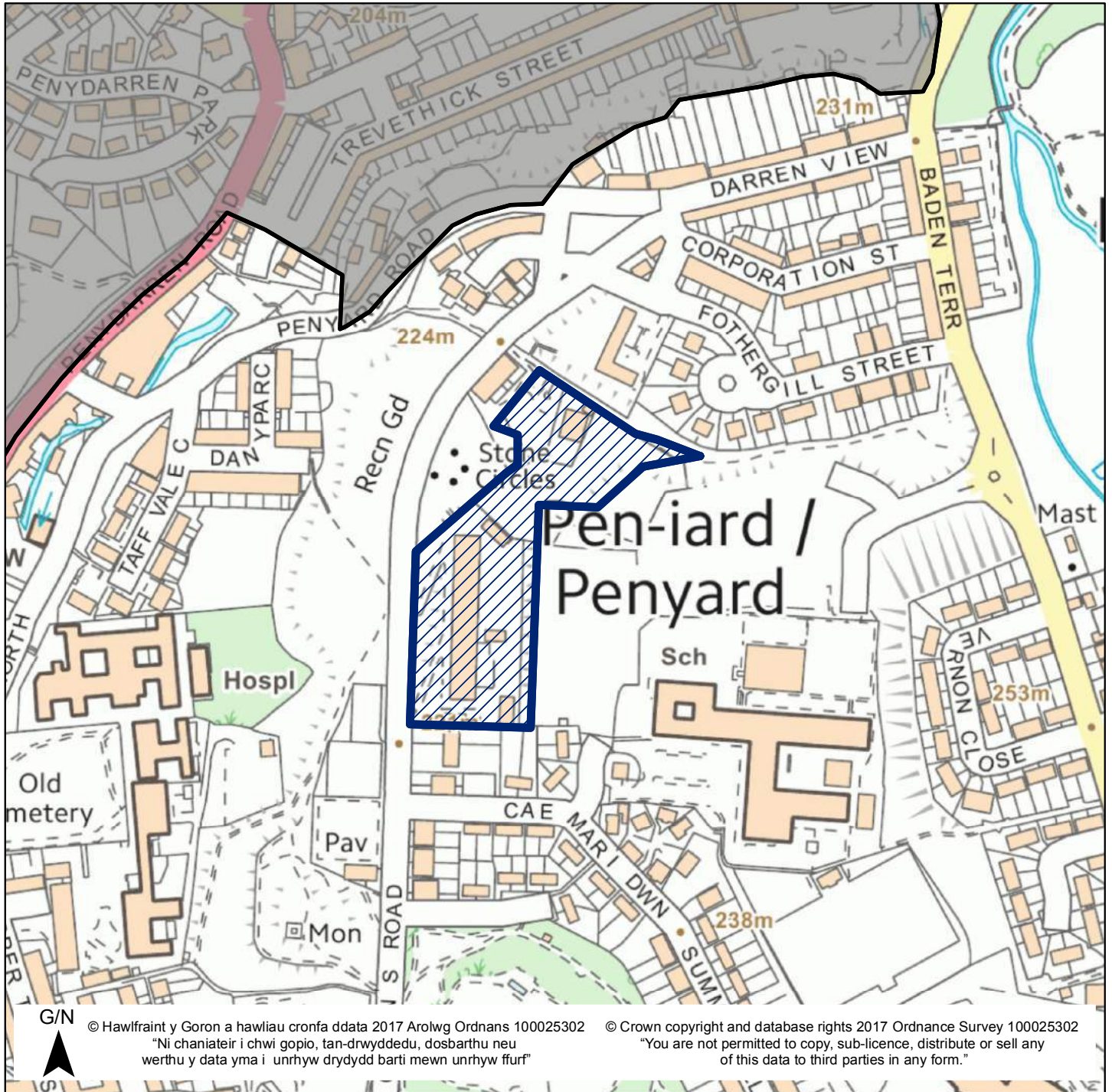
Site Name / Enw'r Safle Former School Site, Queens Road

Ward / Ward Town

Defnydd Cyfredol / Current Use Vacant land/Residential

Defnydd Arfaethedig / Proposed Use Residential

Dwyreiniad / Easting: 305381 Gogleddiad / Northing 206578



Mae'r safle a ddangosir yn ddangosol yn unig ac yn cynrychioli dehongliad y Cyngor o'r cais am safle. Mae'r safleoedd sydd yn gynwysedig ar y gofrestr wedi eu cyflwyno i'w hystyried yn unig, ac ni fyddant o anghenraid yn cael eu clustnodi fel safleoedd datblygu yn y CDLI (2016-2031).

The site shown is indicative only and represents the Council's interpretation of the site submission. The sites contained within the register have been submitted for consideration only and will not necessarily be allocated as development sites in the LDP (2016 – 2031).

# Cynllun Datblygu Lleol Merthyr Tudful 2016-2031

## Merthyr Tydfil Local Development Plan 2016-2031

Rhif Safle / Site Number 83 Pwynt Cyfeirnod / Ref Point Maint y Safle (Ha) / Site Size (Ha) 0.07

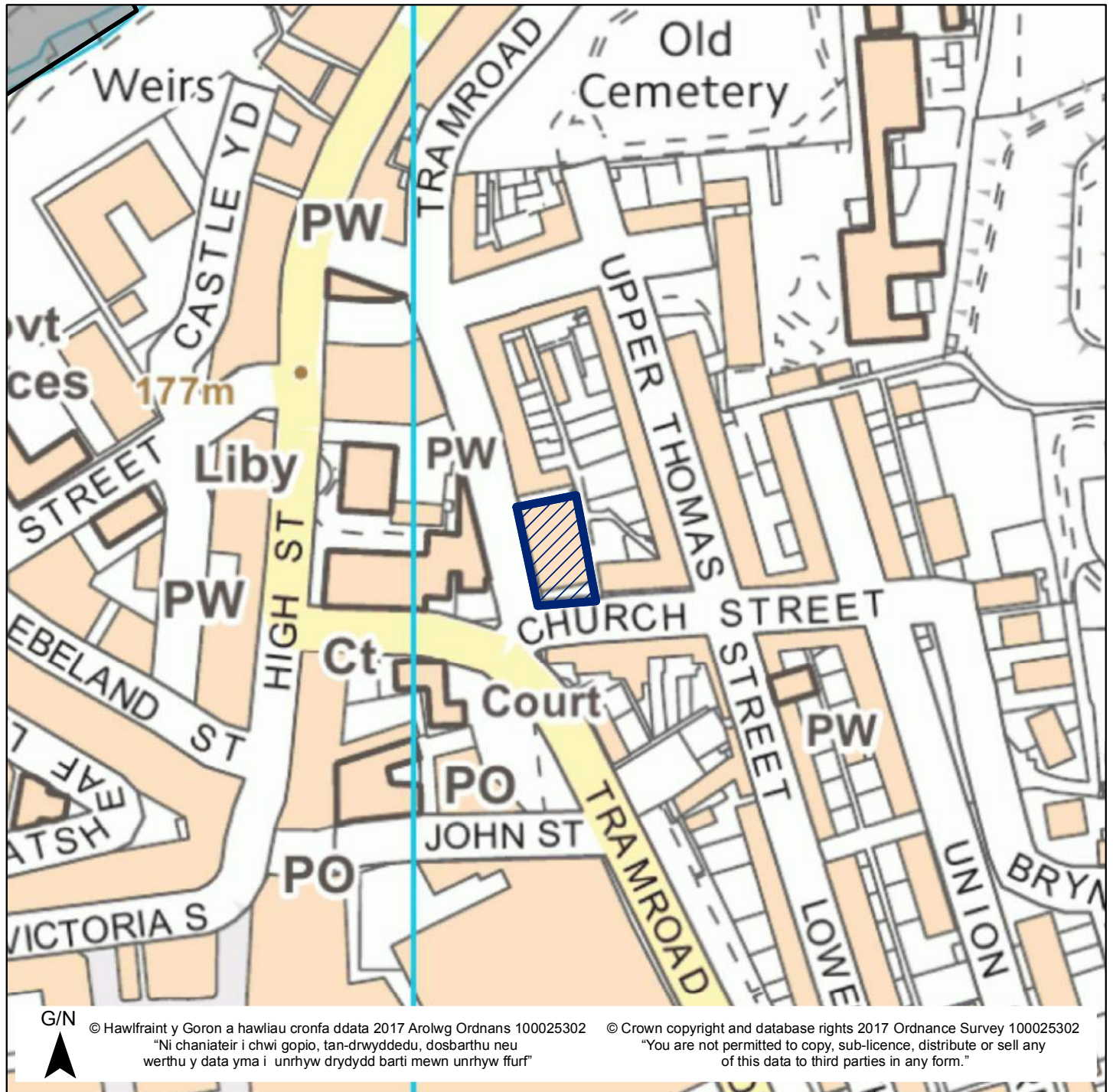
Site Name / Enw'r Safle Former Night Club, Church Street

Ward / Ward Town

Defnydd Cyfredol / Current Use Vacant building

Defnydd Arfaethedig / Proposed Use Residential

Dwyreiniad / Easting: 305050 Gogleddiad / Northing 206265



Mae'r safle a ddangosir yn ddangosol yn unig ac yn cynrychioli dehongliad y Cyngor o'r cais am safle. Mae'r safleoedd sydd yn gynwysedig ar y gofrestr wedi eu cyflwyno i'w hystyried yn unig, ac ni fyddant o anghenraid yn cael eu clustnodi fel safleoedd datblygu yn y CDLI (2016-2031).

The site shown is indicative only and represents the Council's interpretation of the site submission. The sites contained within the register have been submitted for consideration only and will not necessarily be allocated as development sites in the LDP (2016 – 2031).

# Cynllun Datblygu Lleol Merthyr Tudful 2016-2031

## Merthyr Tydfil Local Development Plan 2016-2031

Rhif Safle / Site Number 84 Pwynt Cyfeirnod / Ref Point Maint y Safle (Ha) / Site Size (Ha) 0.78

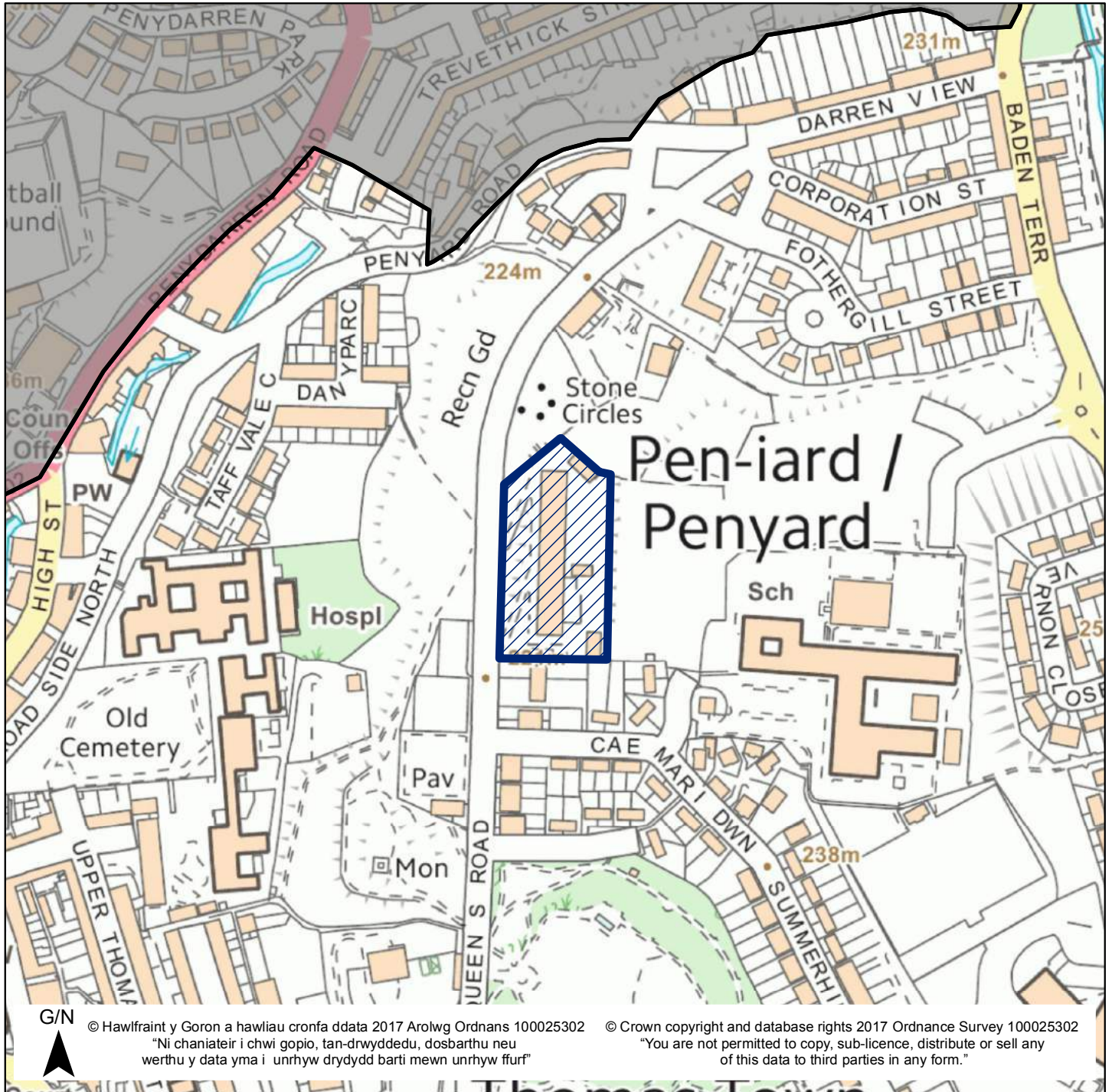
Site Name / Enw'r Safle Queens Road, Former Ysgol Santes Tydfil Site

Ward / Ward Town

Defnydd Cyfredol / Current Use Vacant Land (Former School site)

Defnydd Arfaethedig / Proposed Use Residential

Dwyreiniad / Easting: 305356 Gogleddiad / Northing 206538



Mae'r safle a ddangosir yn ddangosol yn unig ac yn cynrychioli dehongliad y Cynllun o'r cais am safle. Mae'r safleoedd sydd yn gynwysedig ar y gofrestr wedi eu cyflwyno i'w hystyried yn unig, ac ni fyddant o anghenraidd yn cael eu clustnodi fel safleoedd datblygu yn y CDLI (2016-2031).

The site shown is indicative only and represents the Council's interpretation of the site submission. The sites contained within the register have been submitted for consideration only and will not necessarily be allocated as development sites in the LDP (2016 – 2031).

# Cynllun Datblygu Lleol Merthyr Tudful 2016-2031

## Merthyr Tydfil Local Development Plan 2016-2031

Rhif Safle / Site Number 85 Pwynt Cyfeirnod / Ref Point Maint y Safle (Ha) / Site Size (Ha) 0.9

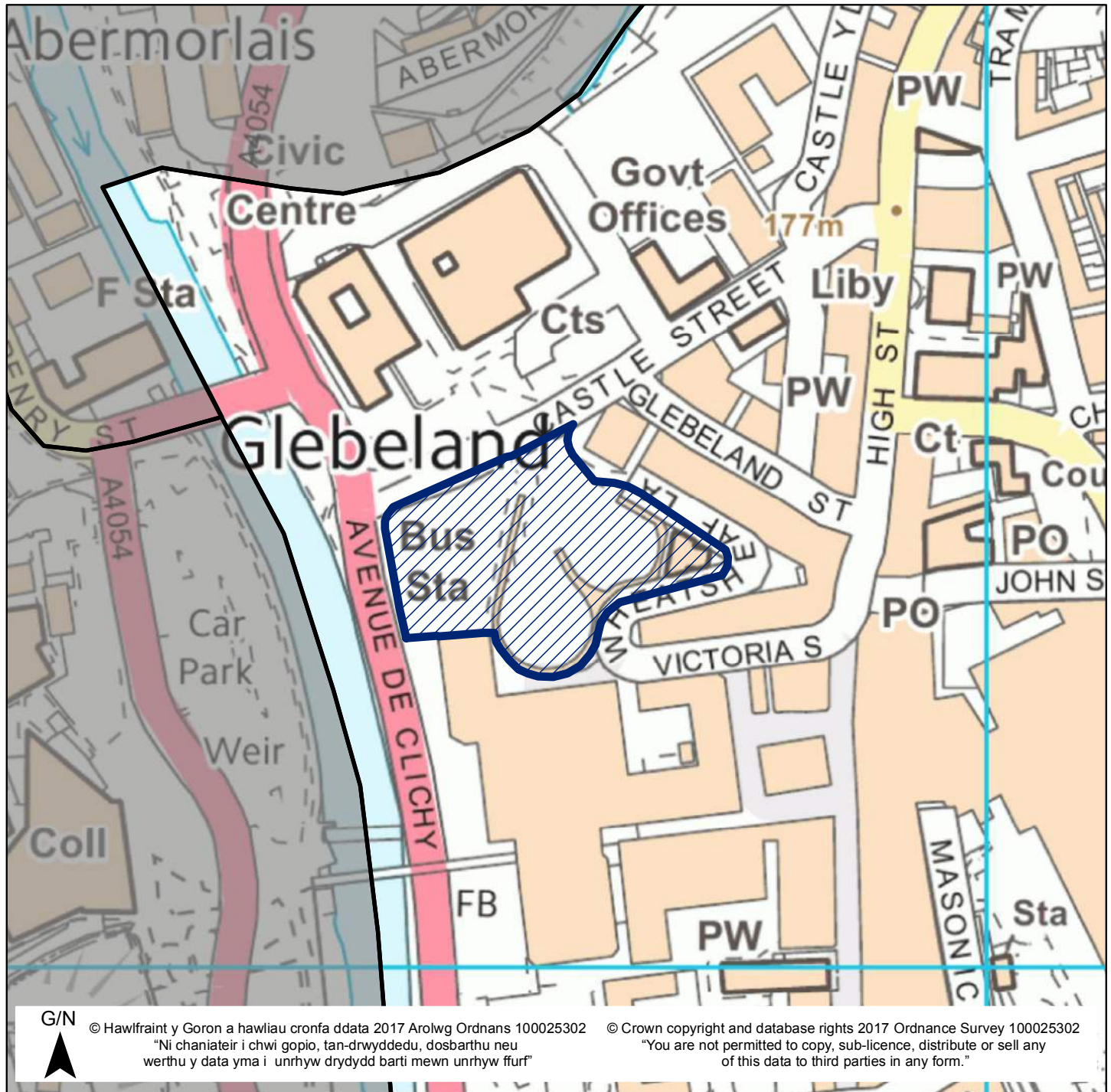
Site Name / Enw'r Safle Central Bus Station and Land Adjacent

Ward / Ward Town

Defnydd Cyfredol / Current Use Bus Station/Vacant land

Defnydd Arfaethedig / Proposed Use Retail/Mixed use

Dwyreiniad / Easting: 304806 Gogleddiad / Northing 206177



Mae'r safle a ddangosir yn ddangosol yn unig ac yn cynrychioli dehongliad y Cynllun o'r cais am safle. Mae'r safleoedd sydd yn gynwysedig ar y gofrestr wedi eu cyflwyno i'w hystyried yn unig, ac ni fyddant o anghenraidd yn cael eu clustnodi fel safleoedd datblygu yn y CDLI (2016-2031).

The site shown is indicative only and represents the Council's interpretation of the site submission. The sites contained within the register have been submitted for consideration only and will not necessarily be allocated as development sites in the LDP (2016 – 2031).

Rhif Safle / Site Number 86 Pwynt Cyfeirnod / Ref Point Maint y Safle (Ha) / Site Size (Ha) 3

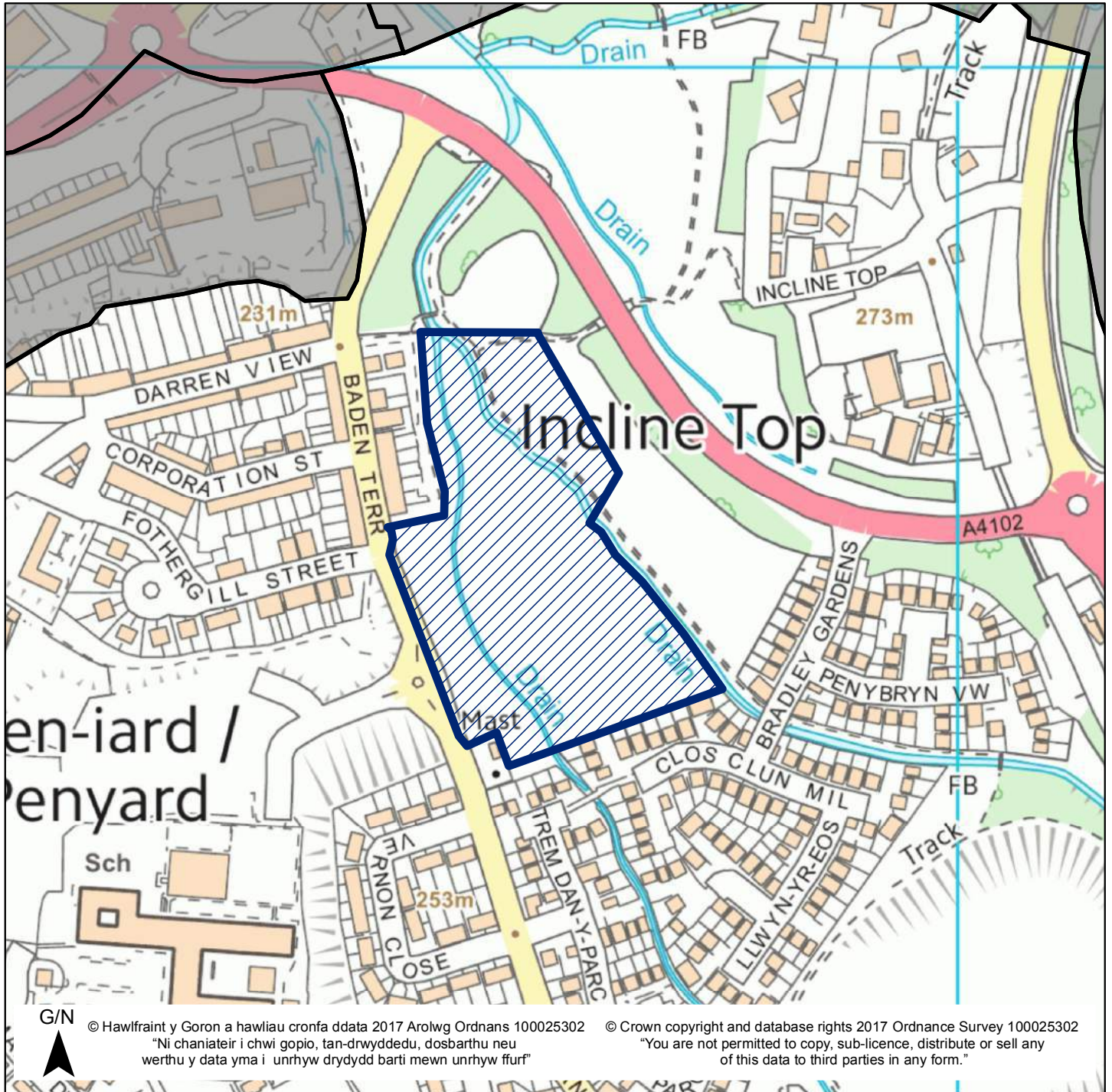
Site Name / Enw'r Safle Bradley Gardens Two

Ward / Ward Town

Defnydd Cyfredol / Current Use Informal Recreation

Defnydd Arfaethedig / Proposed Use Residential

Dwyreiniad / Easting: 305741 Gogleddiad / Northing 206701



Mae'r safle a ddangosir yn ddangosol yn unig ac yn cynrychioli dehongliad y Cynllun o'r cais am safle. Mae'r safleoedd sydd yn gynwysedig ar y gofrestr wedi eu cyflwyno i'w hystyried yn unig, ac ni fyddant o anghenraidd yn cael eu clustnodi fel safleoedd datblygu yn y CDLI (2016-2031).

The site shown is indicative only and represents the Council's interpretation of the site submission. The sites contained within the register have been submitted for consideration only and will not necessarily be allocated as development sites in the LDP (2016 – 2031).

# Cynllun Datblygu Lleol Merthyr Tudful 2016-2031

## Merthyr Tydfil Local Development Plan 2016-2031

Rhif Safle / Site Number 87 Pwynt Cyfeirnod / Ref Point Maint y Safle (Ha) / Site Size (Ha) 3.89

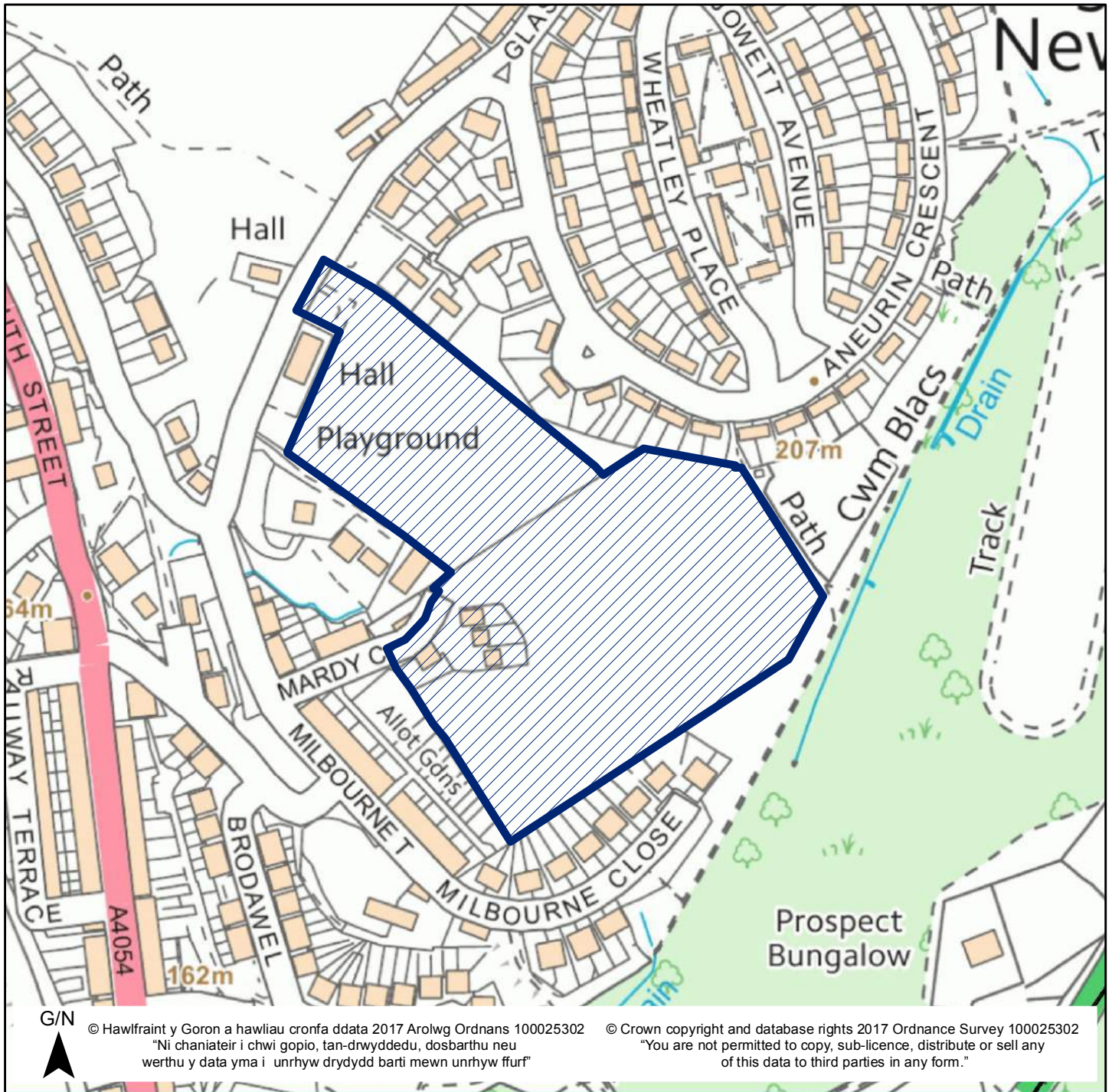
Site Name / Enw'r Safle Glasier Road

Ward / Ward Town

Defnydd Cyfredol / Current Use Playground/Vacant land

Defnydd Arfaethedig / Proposed Use Residential

Dwyreiniad / Easting: 305656 Gogleddiad / Northing 205276



Mae'r safle a ddangosir yn ddangosol yn unig ac yn cynrychioli dehongliad y Cyngor o'r cais am safle. Mae'r safleoedd sydd yn gynwysedig ar y gofrestr wedi eu cyflwyno i'w hystyried yn unig, ac ni fyddant o anghenraid yn cael eu clustnodi fel safleoedd datblygu yn y CDLI (2016-2031).

The site shown is indicative only and represents the Council's interpretation of the site submission. The sites contained within the register have been submitted for consideration only and will not necessarily be allocated as development sites in the LDP (2016 – 2031).

# Cynllun Datblygu Lleol Merthyr Tudful 2016-2031

## Merthyr Tydfil Local Development Plan 2016-2031

Rhif Safle / Site Number 88 Pwynt Cyfeirnod / Ref Point Maint y Safle (Ha) / Site Size (Ha) 5.75

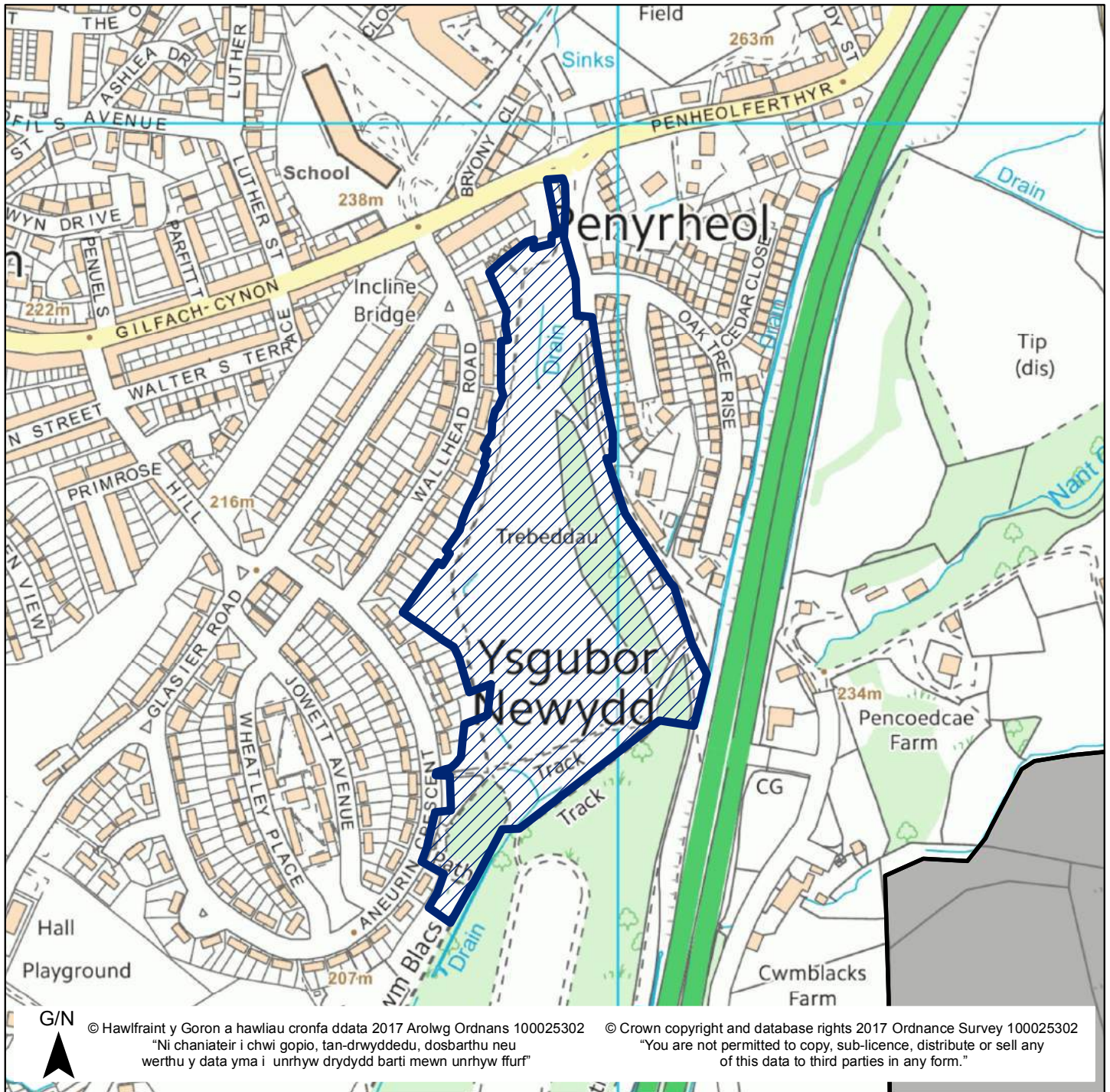
Site Name / Enw'r Safle Penheolferthyr, Twynyrodyn

Ward / Ward Town

Defnydd Cyfredol / Current Use Vacant land

Defnydd Arfaethedig / Proposed Use Residential

Dwyreiniad / Easting: 305946 Gogleddiad / Northing 205640



Mae'r safle a ddangosir yn ddangosol yn unig ac yn cynrychioli dehongliad y Cynllun o'r cais am safle. Mae'r safleoedd sydd yn gwynsedig ar y gofrestr wedi eu cyflwyno i'w hystyried yn unig, ac ni fyddant o anghenraidd yn cael eu clustnodi fel safleoedd datblygu yn y CDLI (2016-2031).

The site shown is indicative only and represents the Council's interpretation of the site submission. The sites contained within the register have been submitted for consideration only and will not necessarily be allocated as development sites in the LDP (2016 – 2031).



# Cynllun Datblygu Lleol Merthyr Tudful 2016-2031

## Merthyr Tydfil Local Development Plan 2016-2031

Rhif Safle / Site Number 89 Pwynt Cyfeirnod / Ref Point Maint y Safle (Ha) / Site Size (Ha) 0.07

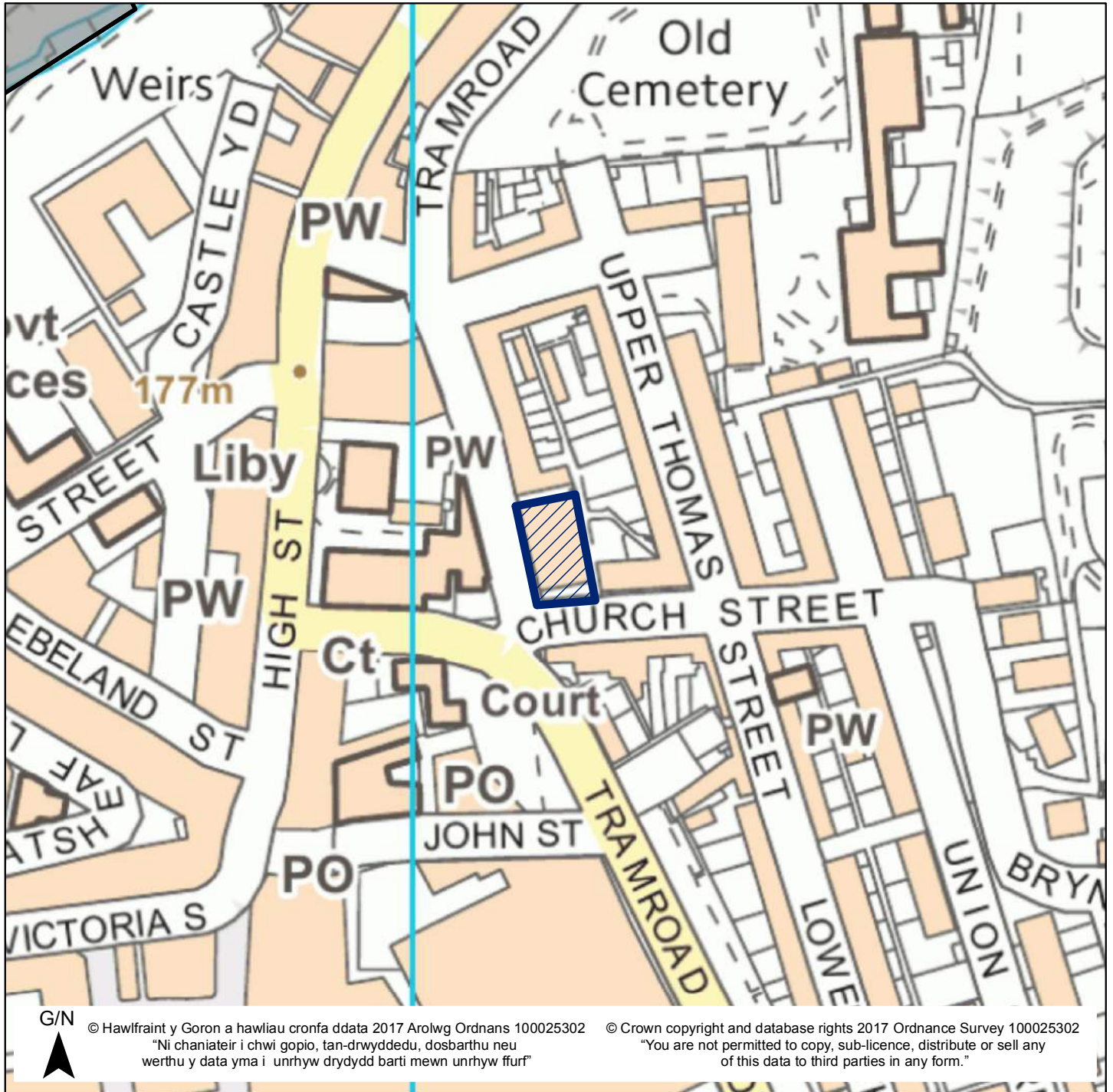
Site Name / Enw'r Safle Former Miners Hall

Ward / Ward Town

Defnydd Cyfredol / Current Use Vacant building

Defnydd Arfaethedig / Proposed Use Residential

Dwyreiniad / Easting: 305050 Gogleddiad / Northing 206265



Mae'r safle a ddangosir yn ddangosol yn unig ac yn cynrychioli dehongliad y Cyngor o'r cais am safle. Mae'r safleoedd sydd yn gynwysedig ar y gofrestr wedi eu cyflwyno i'w hystyried yn unig, ac ni fyddant o anghenraid yn cael eu clustnodi fel safleoedd datblygu yn y CDLI (2016-2031).

The site shown is indicative only and represents the Council's interpretation of the site submission. The sites contained within the register have been submitted for consideration only and will not necessarily be allocated as development sites in the LDP (2016 – 2031).

# Cynllun Datblygu Lleol Merthyr Tudful 2016-2031

## Merthyr Tydfil Local Development Plan 2016-2031

Rhif Safle / Site Number 90 Pwynt Cyfeirnod / Ref Point Maint y Safle (Ha) / Site Size (Ha) 3.29

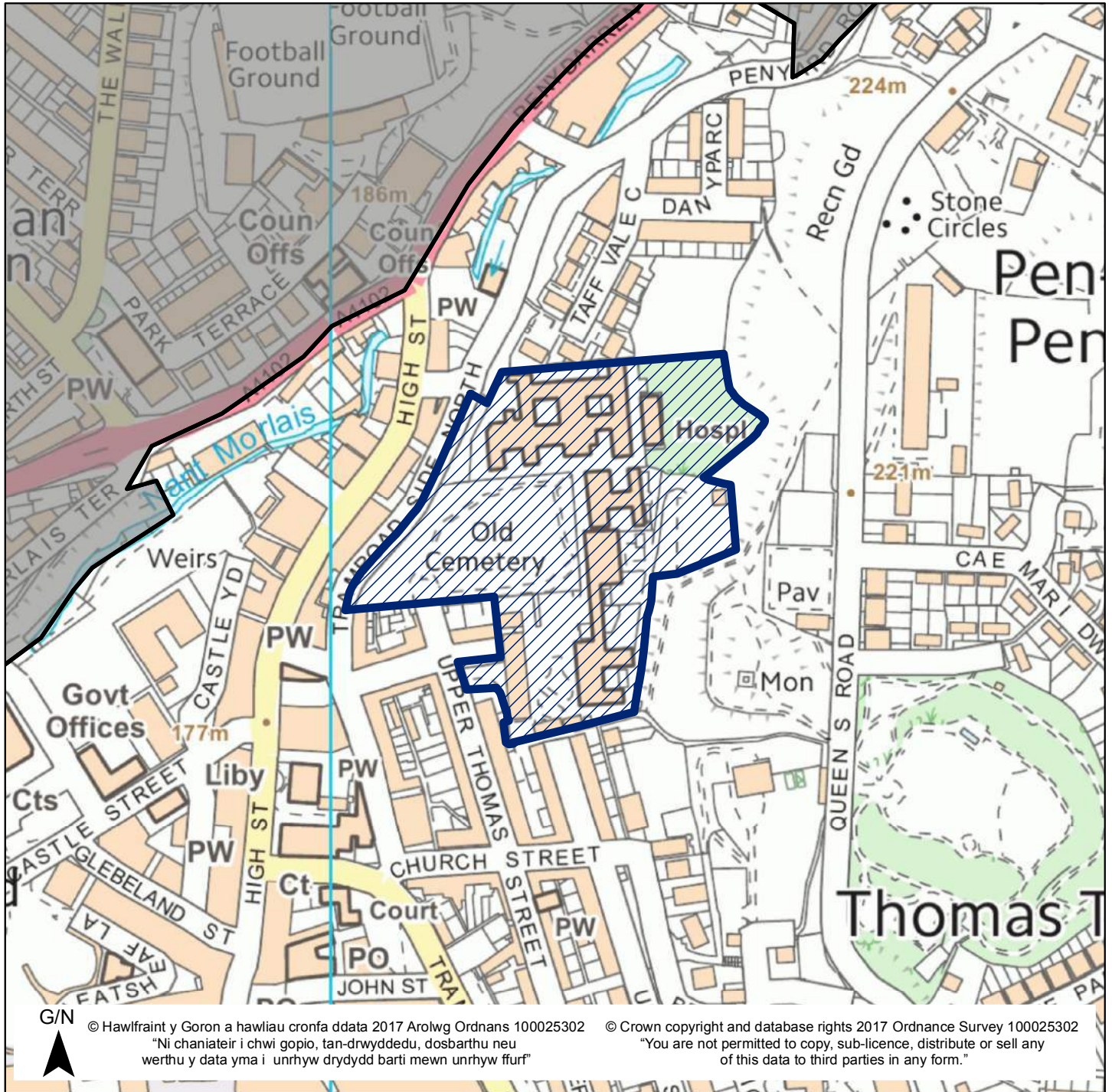
Site Name / Enw'r Safle Former St Tydfils Hospital

Ward / Ward Town

Defnydd Cyfredol / Current Use Vacant land (Fomer Hospital)

Defnydd Arfaethedig / Proposed Use Residential

Dwyreiniad / Easting: 305145 Gogleddiad / Northing 206445



Mae'r safle a ddangosir yn ddangosol yn unig ac yn cynrychioli dehongliad y Cyngor o'r cais am safle. Mae'r safleoedd sydd yn gynwysedig ar y gofrestr wedi eu cyflwyno i'w hystyried yn unig, ac ni fyddant o anghenraid yn cael eu clustnodi fel safleoedd datblygu yn y CDLI (2016-2031).

The site shown is indicative only and represents the Council's interpretation of the site submission. The sites contained within the register have been submitted for consideration only and will not necessarily be allocated as development sites in the LDP (2016 – 2031).

# Cynllun Datblygu Lleol Merthyr Tudful 2016-2031

## Merthyr Tydfil Local Development Plan 2016-2031

Rhif Safle / Site Number 91 Pwynt Cyfeirnod / Ref Point Maint y Safle (Ha) / Site Size (Ha) 0.73

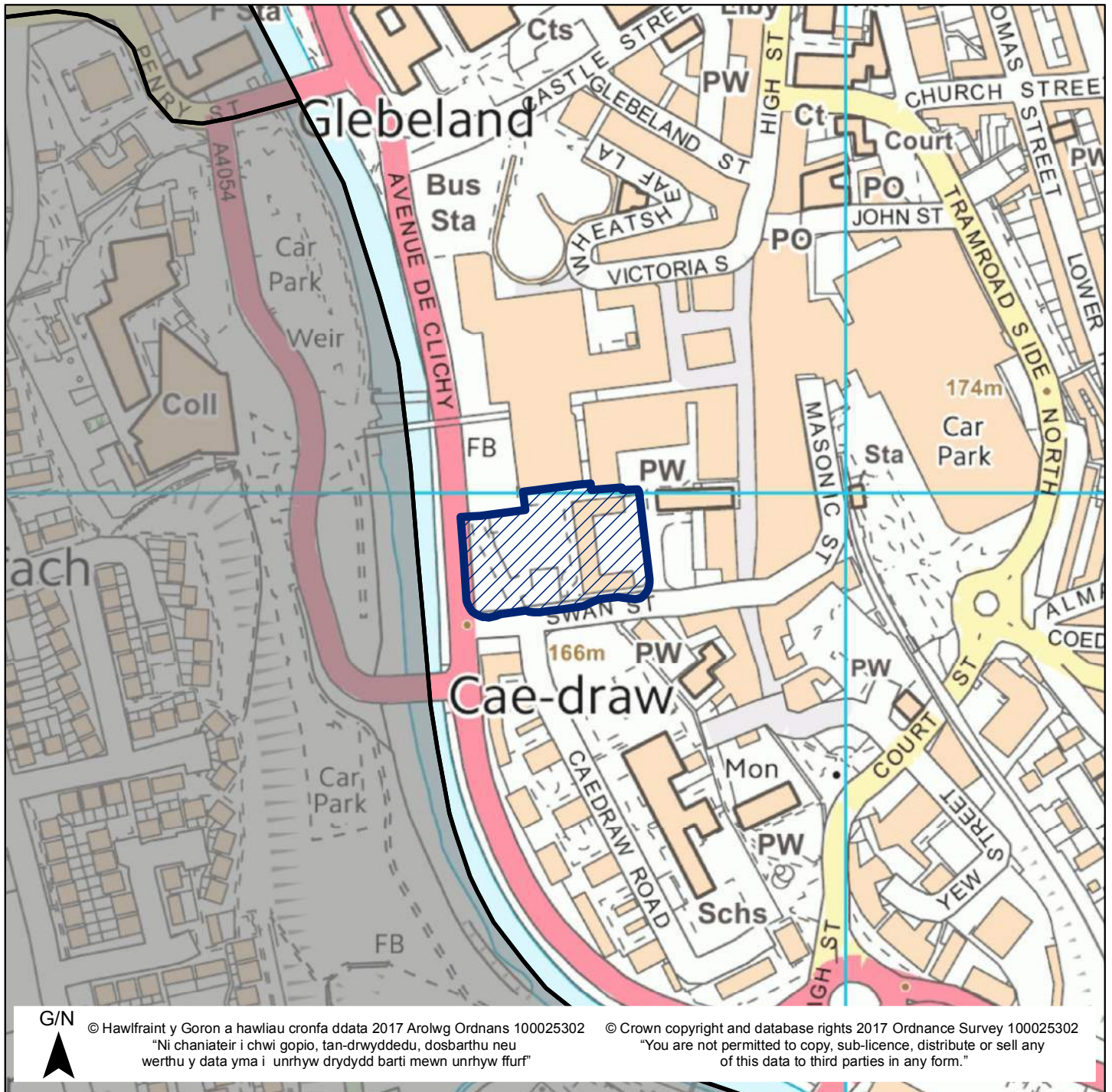
Site Name / Enw'r Safle Former Hollies/Police Station site

Ward / Ward Town

Defnydd Cyfredol / Current Use Vacant land

Defnydd Arfaethedig / Proposed Use Bus Station/Transport Hub

Dwyreiniad / Easting: 304825 Gogleddiad / Northing 205964



Mae'r safle a ddangosir yn ddangosol yn unig ac yn cynrychioli dehongliad y Cyngor o'r cais am safle. Mae'r safleoedd sydd yn gynwysedig ar y gofrestr wedi eu cyflwyno i'w hystyried yn unig, ac ni fyddant o anghenraid yn cael eu clustnodi fel safleoedd datblygu yn y CDLI (2016-2031).

The site shown is indicative only and represents the Council's interpretation of the site submission. The sites contained within the register have been submitted for consideration only and will not necessarily be allocated as development sites in the LDP (2016 – 2031).

Rhif Safle / Site Number 92 Pwynt Cyfeirnod / Ref Point Maint y Safle (Ha) / Site Size (Ha) 0.1

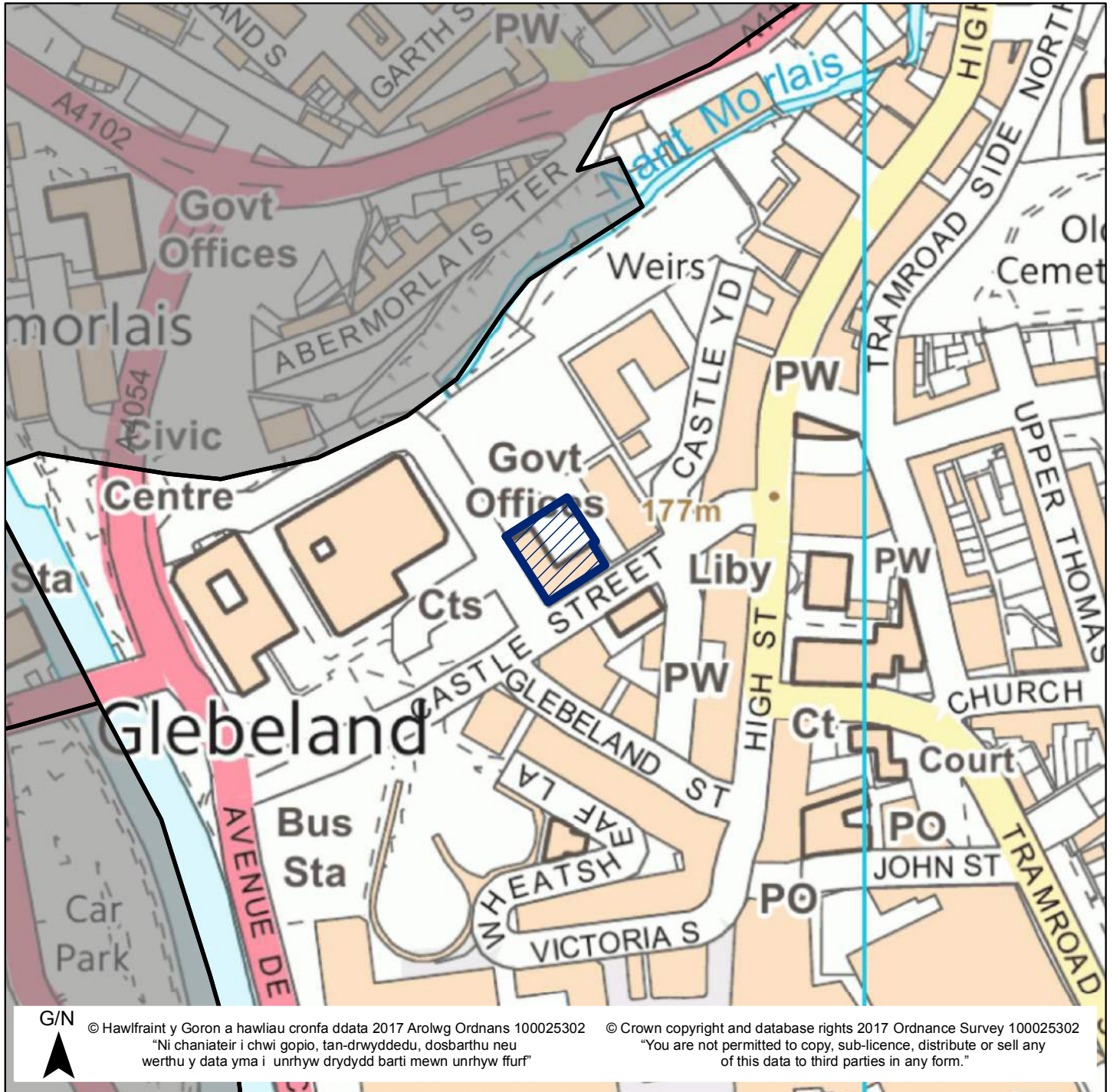
Site Name / Enw'r Safle Tax Office

Ward / Ward Town

Defnydd Cyfredol / Current Use Offices

Defnydd Arfaethedig / Proposed Use General Commercial

Dwyreiniad / Easting: 304867 Gogleddiad / Northing 206304



Mae'r safle a ddangosir yn ddangosol yn unig ac yn cynrychioli dehongliad y Cyngor o'r cais am safle. Mae'r safleoedd sydd yn gwynweddig ar y gofrestr wedi eu cyflwyno i'w hystyried yn unig, ac ni fyddant o anghenraid yn cael eu clustnodi fel safleoedd datblygu yn y CDLI (2016-2031).

The site shown is indicative only and represents the Council's interpretation of the site submission. The sites contained within the register have been submitted for consideration only and will not necessarily be allocated as development sites in the LDP (2016 – 2031).

# Cynllun Datblygu Lleol Merthyr Tudful 2016-2031

## Merthyr Tydfil Local Development Plan 2016-2031

Rhif Safle / Site Number 93 Pwynt Cyfeirnod / Ref Point Maint y Safle (Ha) / Site Size (Ha) 0.09

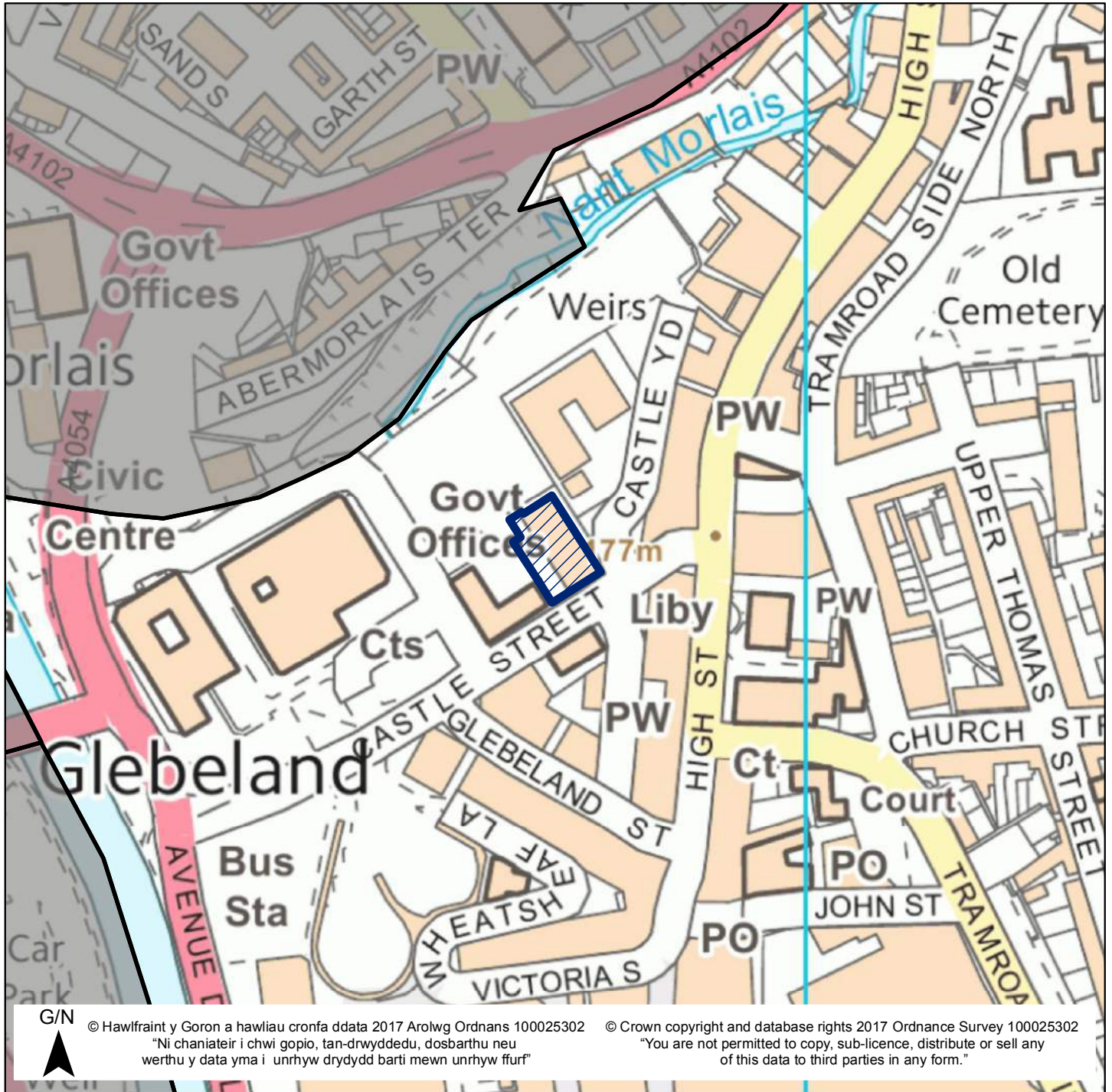
Site Name / Enw'r Safle Oldway House

Ward / Ward Town

Defnydd Cyfredol / Current Use Offices

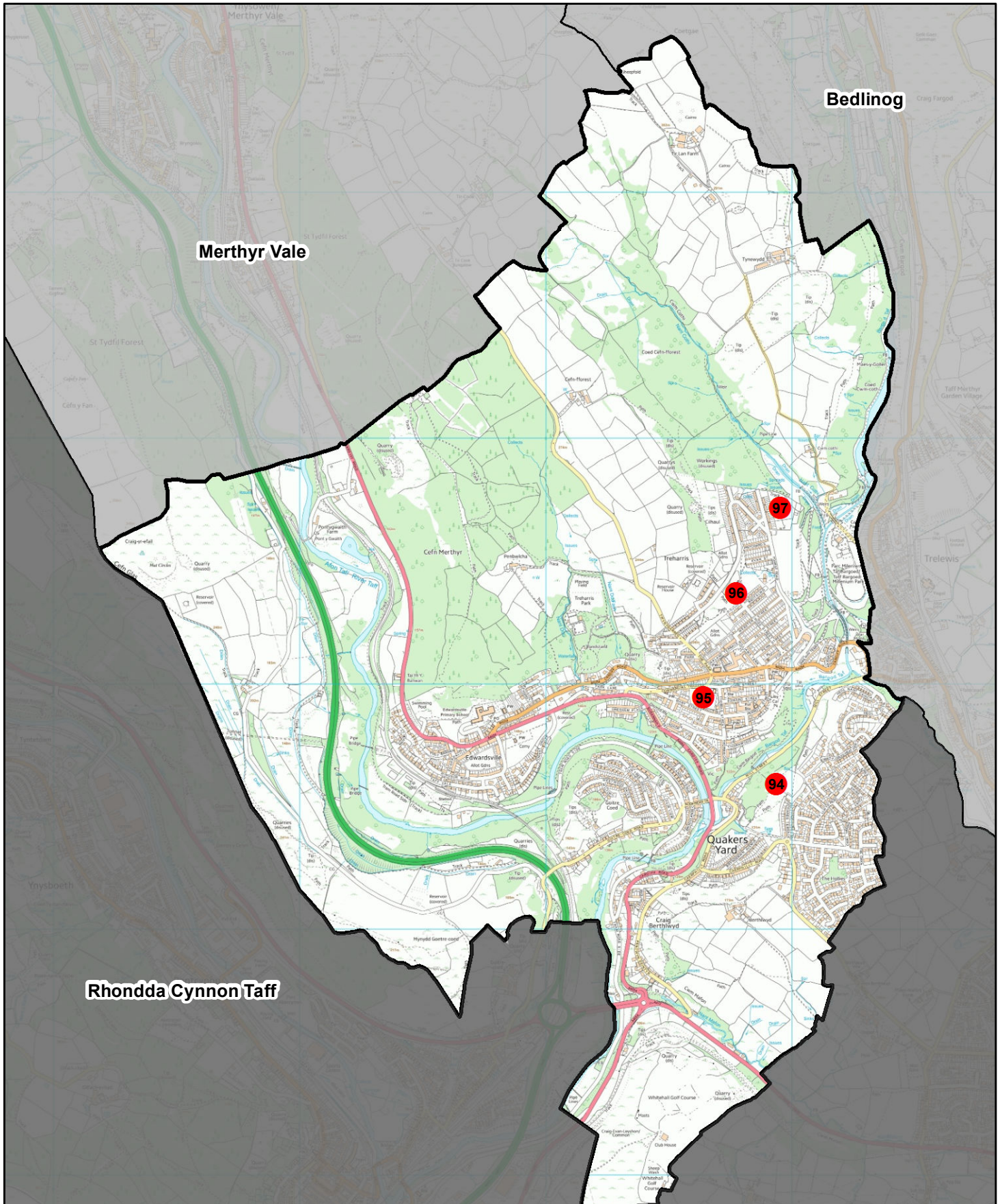
Defnydd Arfaethedig / Proposed Use General Commercial

Dwyreiniad / Easting: 304891 Gogleddiad / Northing 206321



Mae'r safle a ddangosir yn ddangosol yn unig ac yn cynrychioli dehongliad y Cynllun o'r cais am safle. Mae'r safleoedd sydd yn gynnwysedig ar y gofrestr wedi eu cyflwyno i'w hystyried yn unig, ac ni fyddant o anghenraidd yn cael eu clustnodi fel safleoedd datblygu yn y CDLI (2016-2031).

The site shown is indicative only and represents the Council's interpretation of the site submission. The sites contained within the register have been submitted for consideration only and will not necessarily be allocated as development sites in the LDP (2016 – 2031).



G/N



© Hawlfraint y Goron a hawliau cronfa ddata 2017 Arolwg Ordnans 100025302  
 "Ni chaniateir i chwi gopio, tan-drwyddedu, dosbarthu neu werthu y data yma i unrhyw drydydd barti mewn unrhyw ffurf"

© Crown copyright and database rights 2017 Ordnance Survey 100025302  
 "You are not permitted to copy, sub-licence, distribute or sell any of this data to third parties in any form."

# Cynllun Datblygu Lleol Merthyr Tudful 2016-2031

## Merthyr Tydfil Local Development Plan 2016-2031

Rhif Safle / Site Number 94 Pwynt Cyfeirnod / Ref Point Maint y Safle (Ha) / Site Size (Ha) 6.85

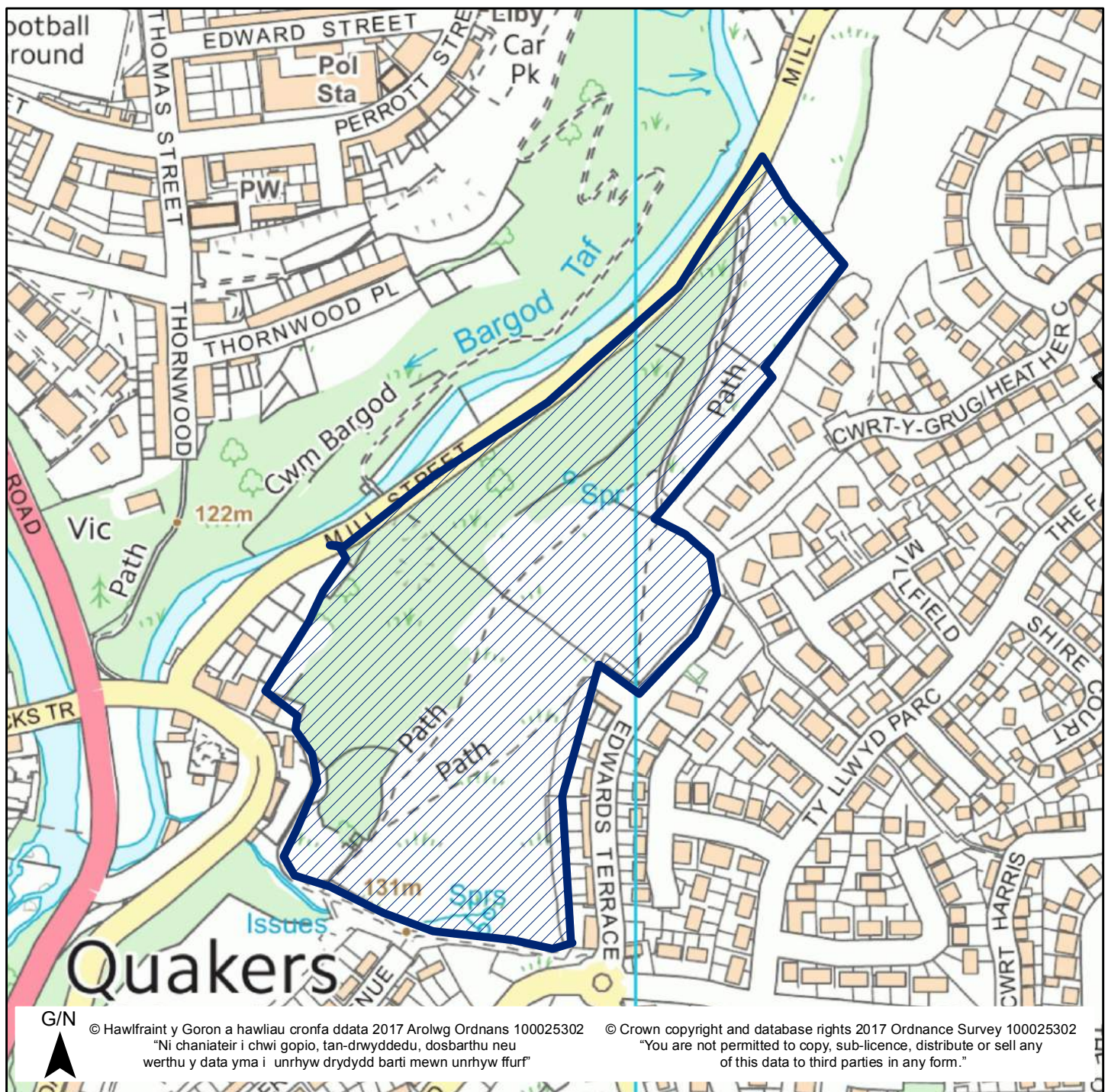
Site Name / Enw'r Safle Land at Treharris

Ward / Ward Treharris

Defnydd Cyfredol / Current Use Agricultural

Defnydd Arfaethedig / Proposed Use Residential

Dwyreiniad / Easting: 309936 Gogleddiad / Northing 196588



Mae'r safle a ddangosir yn ddangosol yn unig ac yn cynrychioli dehongliad y Cyngor o'r cais am safle. Mae'r safleoedd sydd yn gynwysedig ar y gofrestr wedi eu cyflwyno i'w hystyried yn unig, ac ni fyddant o anghenraid yn cael eu clustnodi fel safleoedd datblygu yn y CDLI (2016-2031).

The site shown is indicative only and represents the Council's interpretation of the site submission. The sites contained within the register have been submitted for consideration only and will not necessarily be allocated as development sites in the LDP (2016 – 2031).

# Cynllun Datblygu Lleol Merthyr Tudful 2016-2031

## Merthyr Tydfil Local Development Plan 2016-2031

Rhif Safle / Site Number 95 Pwynt Cyfeirnod / Ref Point Maint y Safle (Ha) / Site Size (Ha) 0.93

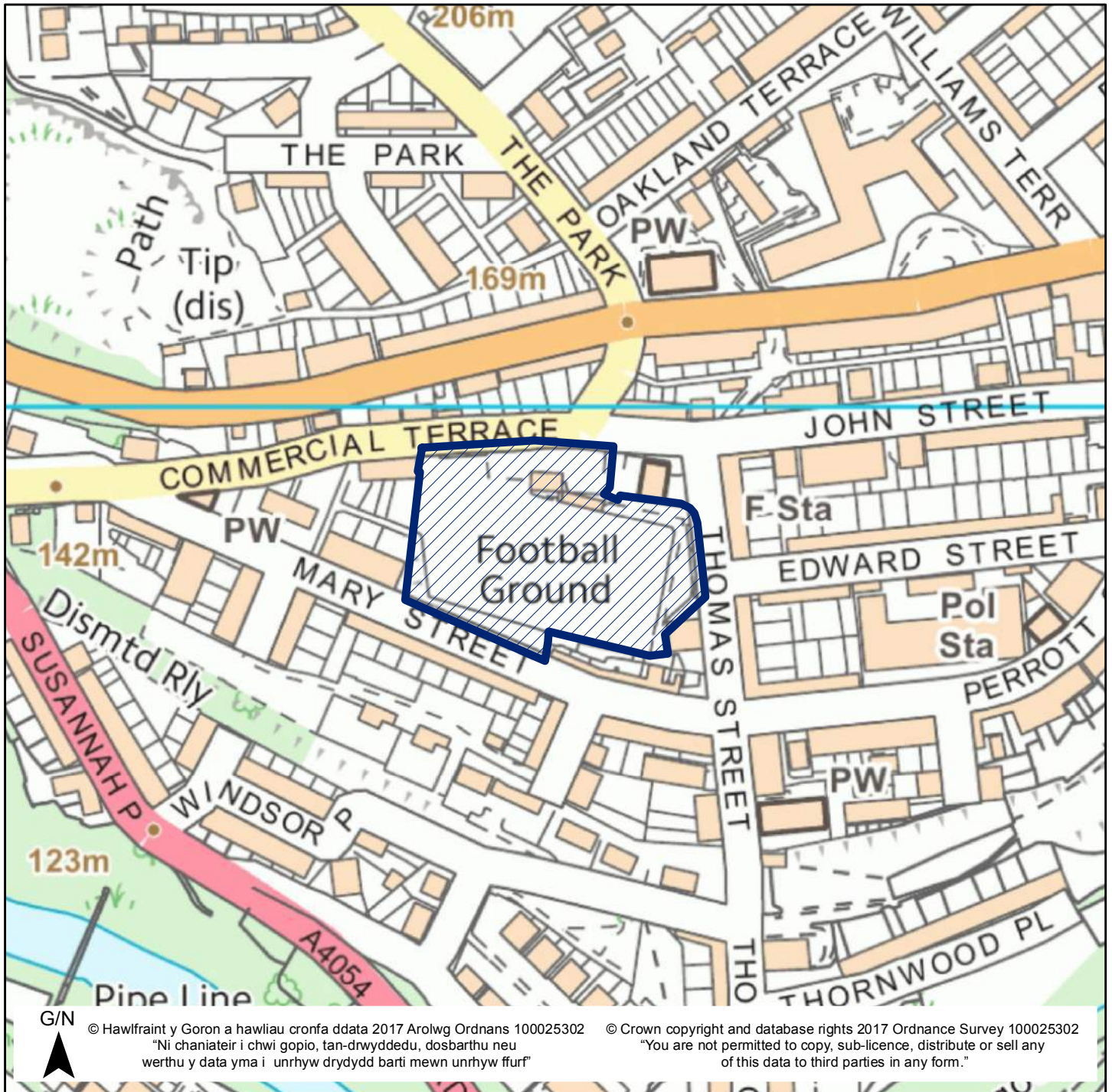
Site Name / Enw'r Safle Commercial Field, Treharris

Ward / Ward Treharris

Defnydd Cyfredol / Current Use Sports Field

Defnydd Arfaethedig / Proposed Use Residential

Dwyreiniad / Easting: 309639 Gogleddiad / Northing 196939



Mae'r safle a ddangosir yn ddangosol yn unig ac yn cynrychioli dehongliad y Cyngor o'r cais am safle. Mae'r safleoedd sydd yn gynwysedig ar y gofrestr wedi eu cyflwyno i'w hystyried yn unig, ac ni fyddant o anghenraid yn cael eu clustnodi fel safleoedd datblygu yn y CDLI (2016-2031).

The site shown is indicative only and represents the Council's interpretation of the site submission. The sites contained within the register have been submitted for consideration only and will not necessarily be allocated as development sites in the LDP (2016 – 2031).



# Cynllun Datblygu Lleol Merthyr Tudful 2016-2031

## Merthyr Tydfil Local Development Plan 2016-2031

Rhif Safle / Site Number 96 Pwynt Cyfeirnod / Ref Point Maint y Safle (Ha) / Site Size (Ha) 2.79

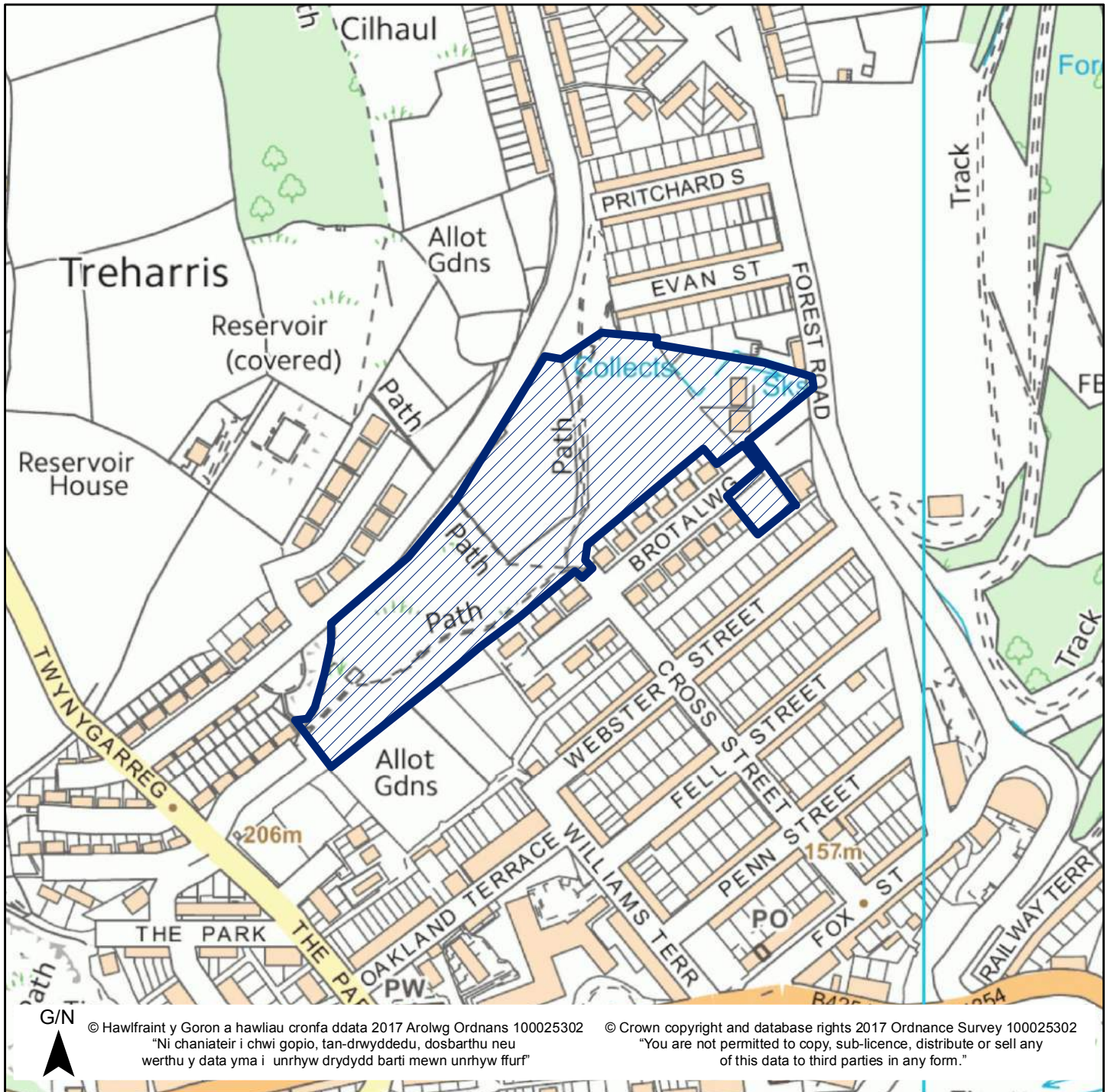
Site Name / Enw'r Safle Twynygarreg

Ward / Ward Treharris

Defnydd Cyfredol / Current Use Vacant land

Defnydd Arfaethedig / Proposed Use Residential

Dwyreiniad / Easting: 309771 Gogleddiad / Northing 197364



Mae'r safle a ddangosir yn ddangosol yn unig ac yn cynrychioli dehongliad y Cynllun o'r cais am safle. Mae'r safleoedd sydd yn gynwysedig ar y gofrestr wedi eu cyflwyno i'w hystyried yn unig, ac ni fyddant o anghenraid yn cael eu clustnodi fel safleoedd datblygu yn y CDLI (2016-2031).

The site shown is indicative only and represents the Council's interpretation of the site submission. The sites contained within the register have been submitted for consideration only and will not necessarily be allocated as development sites in the LDP (2016 – 2031).

Rhif Safle / Site Number 97 Pwynt Cyfeirnod / Ref Point Maint y Safle (Ha) / Site Size (Ha) 1.36

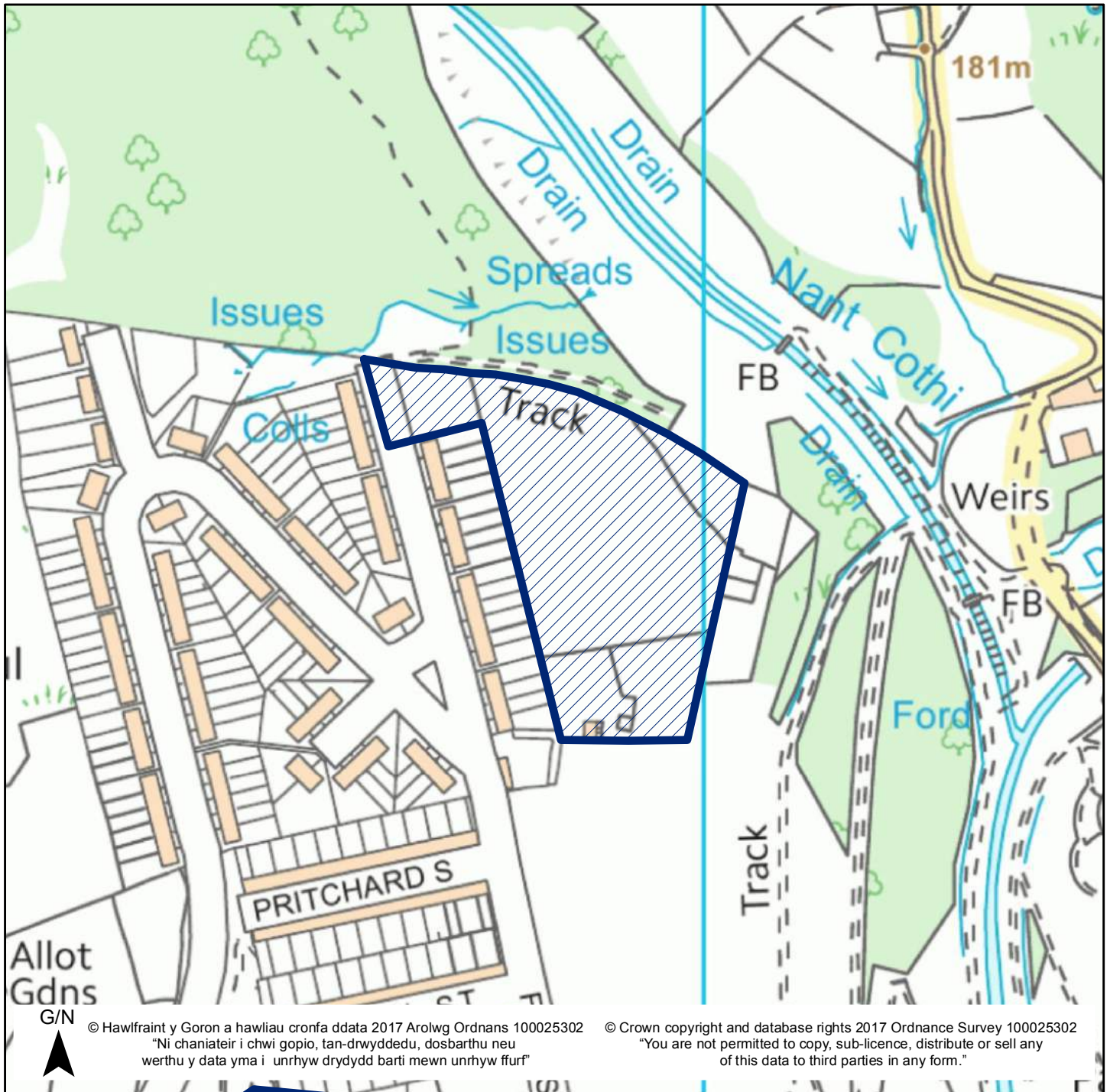
Site Name / Enw'r Safle Cilhaul

Ward / Ward Treharris

Defnydd Cyfredol / Current Use Informal Recreation

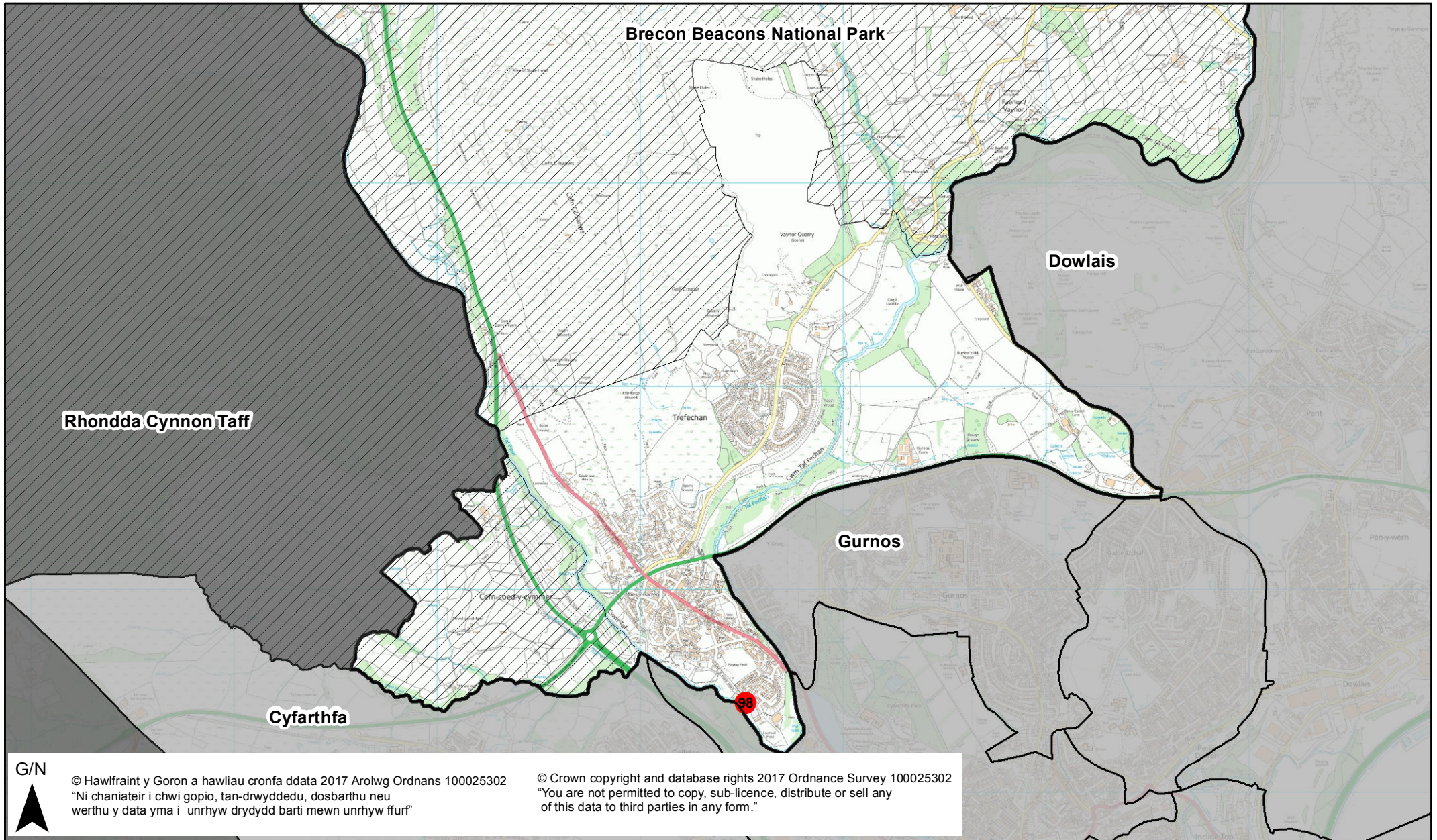
Defnydd Arfaethedig / Proposed Use Residential

Dwyreiniad / Easting: 309952 Gogleddiad / Northing 197711



Mae'r safle a ddangosir yn ddangosol yn unig ac yn cynrychioli dehongliad y Cyngor o'r cais am safle. Mae'r safleoedd sydd yn gynwysedig ar y gofrestr wedi eu cyflwyno i'w hystyried yn unig, ac ni fyddant o anghenraid yn cael eu clustnodi fel safleoedd datblygu yn y CDLI (2016-2031).

The site shown is indicative only and represents the Council's interpretation of the site submission. The sites contained within the register have been submitted for consideration only and will not necessarily be allocated as development sites in the LDP (2016 – 2031).



G/N



© Hawlfraint y Goron a hawliau cronfa ddata 2017 Arolwg Ordnans 100025302  
"Ni chaniateir i chwi gopio, tan-drwyddedu, dosbarthu neu werthu y data yma i unrhyw drydydd barti mewn unrhyw ffurf"

© Crown copyright and database rights 2017 Ordnance Survey 100025302  
"You are not permitted to copy, sub-licence, distribute or sell any of this data to third parties in any form."

# Cynllun Datblygu Lleol Merthyr Tudful 2016-2031

## Merthyr Tydfil Local Development Plan 2016-2031

Rhif Safle / Site Number 98 Pwynt Cyfeirnod / Ref Point Maint y Safle (Ha) / Site Size (Ha) 0.98

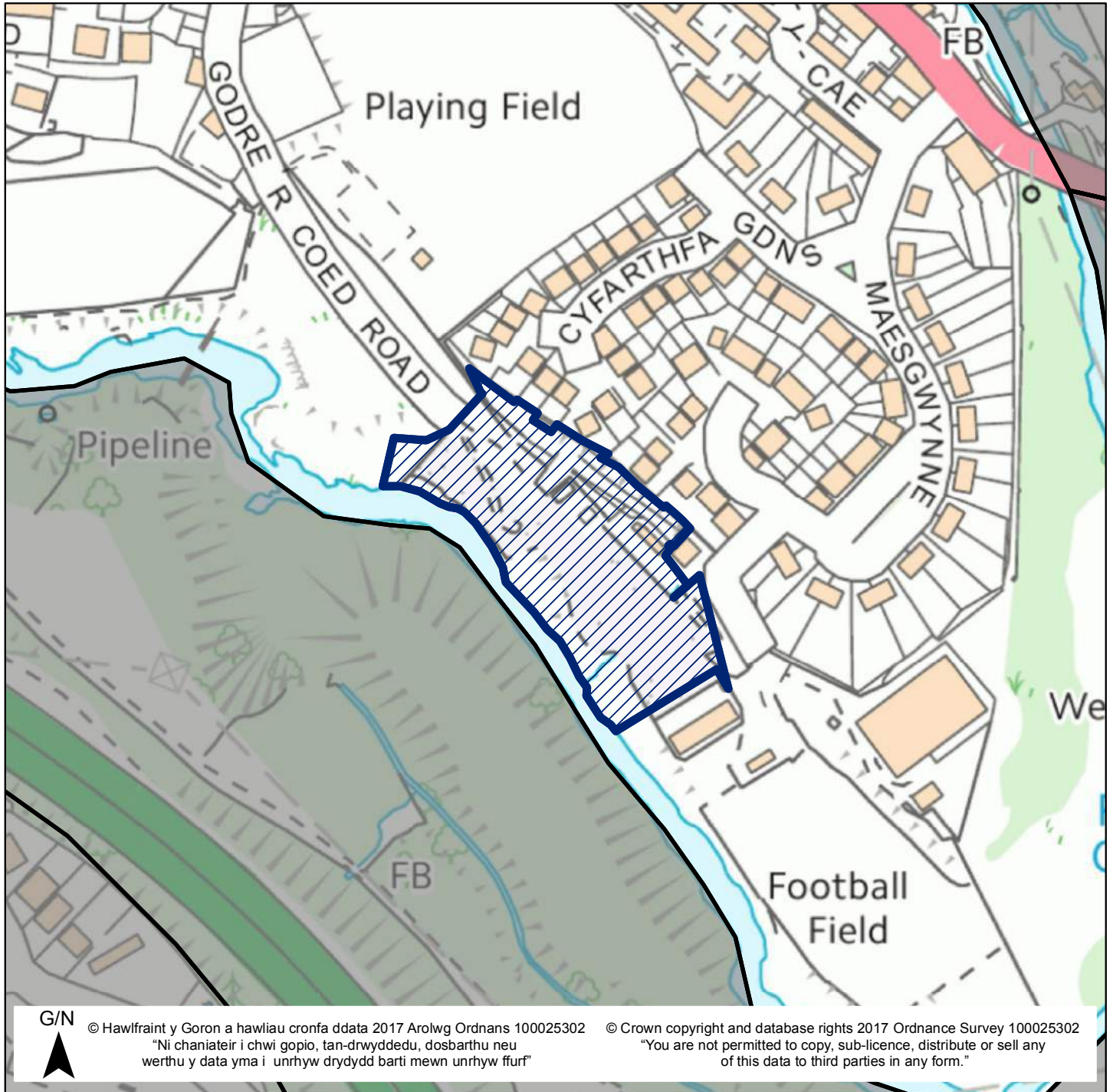
Site Name / Enw'r Safle Taf Fechan River Bank

Ward / Ward Vaynor

Defnydd Cyfredol / Current Use Informal Recreation

Defnydd Arfaethedig / Proposed Use Open Space

Dwyreiniad / Easting: 303522 Gogleddiad / Northing 207439



Mae'r safle a ddangosir yn ddangosol yn unig ac yn cynrychioli dehongliad y Cyngor o'r cais am safle. Mae'r safleoedd sydd yn gynwysedig ar y gofrestr wedi eu cyflwyno i'w hystyried yn unig, ac ni fyddant o anghenraidd yn cael eu clustnodi fel safleoedd datblygu yn y CDLI (2016-2031).

The site shown is indicative only and represents the Council's interpretation of the site submission. The sites contained within the register have been submitted for consideration only and will not necessarily be allocated as development sites in the LDP (2016 – 2031).